



# Sommer 2024

*Ausbildungs- und Tourenprogramm  
der DAV Sektion Augsburg e.V.*



...weil die Berge unsere  
Heimat sind!



NACHHALTIG  
DURCH  
LANGLEBIGKEIT

FAIRE &  
TRANSPARENTE  
PRODUKTION

HOCHWERTIGE  
QUALITÄT &  
VERARBEITUNG



Deshalb gibt es in unserer vielfältigen Wanderrucksack-Kollektion genau den passenden Begleiter für deine individuellen Ansprüche und Bedürfnisse. Zudem sorgen wir durch die eigene Produktion nach TÜV-zertifizierten Sozialstandards für hohe Qualität, beste Verarbeitung und langlebigen Nutzen. Wie zum Beispiel bei unserem PFAS-frei ausgerüsteten **Hike Pack 20 Women** mit komfortablem NetZRücken für deine entspannten Wandertouren.



Liebe Bergfreund\*innen der Sektion Augsburg,

wir präsentieren das Ausbildungs- und Tourenprogramm Sommer 2024!

Unsere ehrenamtlichen Trainer\*innen und Gruppenleitungen haben sich viel Mühe gegeben, ein interessantes und abwechslungsreiches Programm zusammenzustellen, mit Angeboten für die kleinsten (Familienbergsteigen) bis zu den älteren Mitgliedern (Senioren). Wie 2022 eingeführt, haben wir erneut umweltfreundliche Touren mit einem Edelweiß bzw. zwei Edelweissen markiert. Je nachdem, wie stark Umweltaspekte bei der Anreise und der Durchführung der Veranstaltung berücksichtigt werden. Die Kriterien zur Einstufung sind auf den hinteren Seiten des Programms zu finden. Auf dem Weg zum klimaneutralen Verein hat der Bundesverband eine CO<sub>2</sub>-Bilanzierung aller DAV-Angebote gestartet, an der wir uns beteiligen. Das bedeutet die Erfassung aller klimaschädlichen Emissionen in allen Bereichen des Vereinslebens. Dabei bitten wir um Verständnis und Mithilfe, wenn wir beispielsweise die Anreise zum Treffpunkt abfragen.

Die Veranstaltungen in diesem Programm sind unterteilt in drei verschiedene Tourentypen:

- **Ausbildungskurse:** Ein\*e ausgebildete\*r Trainer\*in übernimmt die Verantwortung für die Gruppe und vermittelt standardisierte Ausbildungsinhalte, die beschriebenen Voraussetzungen sind zu erfüllen.
- **Führungstouren:** Die ausgebildete Tourenleitung übernimmt die Verantwortung für die Gruppe, die aufgeführten Voraussetzungen sind zu erfüllen.
- **Gemeinschaftstouren:** Alle Teilnehmenden sind eigenverantwortlich unterwegs, die Sektion kümmert sich um den organisatorischen Rahmen.

Die aufgeführten Gebühren gelten für Sektionsmitglieder. Sind zwei Beträge ausgewiesen, gilt die höhere Gebühr für Mitglieder anderer DAV-Sektionen. Nicht-Mitglieder können leider nicht an unserem Programm teilnehmen (Ausnahme Mitfahrt im Bergbus). Das vorliegende Angebot ist online unter [www.dav-augsburg.de/programm](http://www.dav-augsburg.de/programm), per E-Mail oder telefonisch in der Geschäftsstelle zu reservieren. Die Teilnahmegebühren werden abgebucht.

Viel Vergnügen beim Schmökern und schöne Touren in den Bergen wünscht die Redaktion.



QR-Code scannen und das Ausbildungs- und Tourenprogramm online einsehen, mit Möglichkeit zur Anmeldung.





## Inhaltsverzeichnis

	Seite
I. Vorwort und Hinweise zum Gebrauch	3
II. Inhaltsverzeichnis, Impressum	4
III. Beschreibung der Piktogramme	5
IV. Ausbildungskonzept	6
V. Chronologischer Überblick Ausbildung und Touren	7
VI. Ausbildungsprogramm	16
VII. Touren	
Bergsteiger	35
Familienbergsteigen	50
Fitness	58
FrauenAlpin	62
Mountainbike	66
ParaVertikale	71
Sektion DAV Bergbus	72
Senioren	81
Sportklettern	89
VIII. Anhang	
Legenden	
• Wandern/Bergwandern	92
• Anforderungsprofile Senioren	92
• Bergsteigen/Hochtour/Klettersteig	94
• Mountainbike	96
Edelweiß-Auszeichnungen	98
Ausrüstungslisten	99
Sektionsbücherei und Materialverleih	104
Unsere Hütten	105
Mitgliedschaft	106
Teilnahmebedingungen	107
Alpine Informationen	110

### Impressum

Das Ausbildungs- und Tourenprogramm ist eine Veröffentlichung der Sektion Augsburg des Deutschen Alpenverein e.V.

#### Herausgeber

DAV Sektion Augsburg e.V.

Peutingenstr. 24, 86152 Augsburg

Telefon 0821-516780

www.dav-augsburg.de, sektion@dav-augsburg.de

1. Vorsitzender: Theo Seitz

#### Verantwortlich i. S. d. Pressegesetzes für den redaktionellen Inhalt:

Eva Deibele (Redaktionsleitung)

#### Redaktion

Franzi Ruoff, Nadja Schöpf, Ricarda Veidt, Margrit Schönberg

#### Layout und Satz

Jan Kruspe

#### Druck

Die Auflage des Sommerprogramms 2024 erscheint ausschließlich digital.

#### Anzeigen

Ursula Ertl

media@mayer-ertl.de

#### Öffnungszeiten der Geschäftsstelle Augsburg

Montag 15.30–18 Uhr, Donnerstag 16–19 Uhr, Mittwoch und Freitag 9–13 Uhr

#### Bilder:

Aus den Bildarchiven der Sektion sowie von Trainer\*innen und Teilnehmenden.

#### Titelbild:

DAV/Julian Rohn

**Kostenloses Ausbildungs- und Tourenprogramm, Verkauf verboten!**

## Sommerdisziplinen



Wandertour



Bergwandern



Bergsteigen



Hochtour



Besondere Tour



Klettersteig



Sportklettern



Mehrseil-längen



Alpinklettern



Bouldern



Familienbergsteigen



Fitness



Mountainbike



ParaVertikale



Sturztraining



Mobile Sicherungen



Erste Hilfe



Kurse Praxis

## Umweltfreundliche Touren



Umweltfreundliche Tour



Besonders umweltfreundliche Tour

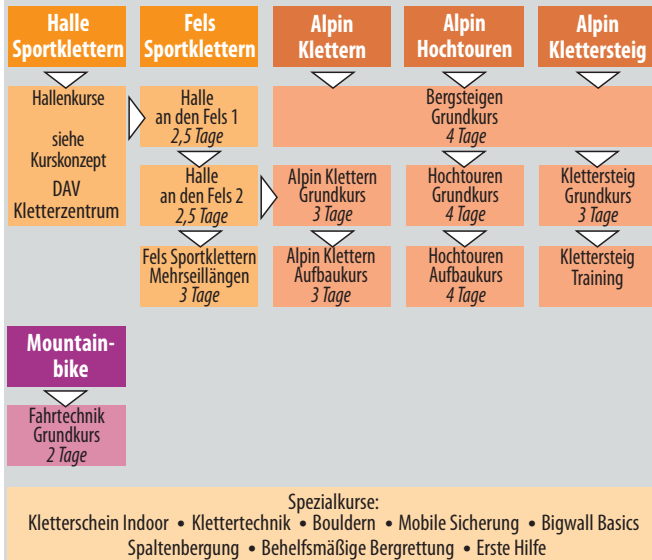


**SOMMER**

**Theorie-  
abende**

- ▶ Alpine Ausrüstung
- ▶ Knotenkunde
- ▶ Karte & Kompass
- ▶ GPS
- ▶ Wetterkunde
- ▶ Naturschutz
- ▶ Flaschenzug & Co
- ▶ Orientierung & alpine Gefahren

Die Theorieabende der jeweiligen Sportarten sind beste Grundlage für unsere Kurse.



**April 2024**










Datum	Disziplin	Veranstaltungstitel	Abteilung	Kurs-/ Fahrt-Nr.	ausführliche Darstellung
6.4.2024		Alpakas: Früh- lingstour bei Welden	Familien	24-602	50
9.4.2024		Auf der Uracher Alb	Senioren	24-204	81
15.4.2024		Pilates für Berg- steiger, Kletterer, Skifahrer und Moun- tainbiker	Fitness	24-761	58
18.4.2024		Harburg – Donauwörth	Senioren	24-264	81
18.– 21.4.2024		E-MTB-Fahrtechnik- Trainingscamp	Ausbildung	24-428	32
20.4.2024		Die ParaVertikalen on the Rock	ParaVertikale	24-561	71
20.– 21.4.2024		Fahrtechnikkurs für Frauen	Ausbildung	24-429	32
20.4.2021		Genusswanderung zu geologischen Besonderheiten rund um Fischen	Bergsteiger	24-121	35
25.4.2024		Bayerisch-Schwä- bischer Jakobsweg Etappe 12	Senioren	24-205	82
26.4.2024		Von der Halle an den Fels 1 + 2	Ausbildung	24-430	18
8.–12.5.2024		Von der Halle an den Fels 1	Ausbildung	24-431	16
26.4.2024		Von der Halle an den Fels 1	Ausbildung	24-432	16
4.–5.5.2024		Von der Halle an den Fels 1	Ausbildung	24-432	16
26.– 28.4.2024		Von der Halle an den Fels 1	Ausbildung	24-432	16




























Mai 2024

Datum	Disziplin	Veranstaltungstitel	Abteilung	Kurs-/ Fahrt-Nr.	ausführliche Darstellung
1.–5.5.2024	 	Klettern und Zelten am Iseo-See	FrauenAlpin	24-958	62
1.–5.5.2024	  	Hotelfahrt Gardasee	Bergsteiger	24-130	35
4.–5.5.2024	 	Fahrtechnikkurs für Einsteiger	Ausbildung	24-433	33
4.–5.5.2024	 	Fahrtechnikkurs Fortgeschrittene	Ausbildung	24-434	33
4.5.2024		Alpakas: Buchenberg	Familien	24-603	50
11.5.2024	   	DAV Bergbus: Ammergauer Berge	Sektion	24-853	72
11.5.2024		DAV Bergbus: Fotowandern mit Thomas	Sektion	24-879	72
11.5.2024		Mehrfachgipfeltour in den Ammergau- ern	Sektion	24-880	73
15.5.2024		Walchensee und Kochelsee	Senioren	24-206	82
18.5.2024	 	Fahrtechnikkurs Trails für Einsteiger	Mountainbike	24-435	34
24.– 26.5.2024	 	Grundkurs Klettersteig	Ausbildung	24-436	25
24.– 26.5.2024	 	Mobile Sicherungen	Ausbildung	24-437	22
24.– 26.5.2024	 	Grundkurs Bouldern am Fels	Ausbildung	24-438	21
24.5.2024 7.–9.6.2024	 	Von der Halle an den Fels 2	Ausbildung	24-444	19
25.5.2024		Naturpark Ammergauer – ums Hörnle	Mountainbike	24-300	66
30.5.– 2.6.2024	 	Sportklettern Mehrseillängen extended	Ausbildung	24-439	21

Datum	Disziplin	Veranstaltungstitel	Abteilung	Kurs-/ Fahrt-Nr.	ausführliche Darstellung
30.5.– 2.6.2024	   	Fitness-Sport-Camp 2024: „Action and fun“ auf der Otto- Schwegler-Hütte	Fitness	24-771	59
30.5.– 2.6.2024	  	Touren um die Weissmieshütte	FrauenAlpin	24-959	63

Juni 2024

Datum	Disziplin	Veranstaltungstitel	Abteilung	Kurs-/ Fahrt-Nr.	ausführliche Darstellung
2.–6.6.2024	 	Sächsische Schweiz	Senioren	24-207	83
8.5.2024 2.–5.6.2024	 	Grundkurs Alpinklettern	Ausbildung	24-440	27
4.6.2024 6.6.2024	 	Spaltenbergung – Update Lose Rolle und Selbststrettung	Ausbildung	24-441	28
7.–9.6.2024	 	Erste-Hilfe-Kurs Outdoor & Gebirge	Ausbildung	24-442	23
7.–9.6.2024	 	Von der Halle an den Fels 1	Ausbildung	24-443	17
7.–9.6.2024		Tannheimer Tal mit Selbstversorgung	Bergsteiger	24-122	37
8.–9.6.2024	 	Aufbaukurs Klettersteig	Ausbildung	24-445	27
8.6.2024		Überschreitung Hönig und Suwaldspitze	Bergsteiger	24-123	38
8.6.2024		Nagelfluhkette und Salmaser Höhe	Mountainbike	24-301	66
9.–15.6.2024	 	Das Gebirge mit allen Sinnen erleben – unterwegs zur eigenen Mitte im Tauerfer Ahrntal	Fitness	24-772	60
12.6.2024		Seelepfund und Staufner Haus	Senioren	24-266	86
14.– 16.6.2024	 	Sportkletterfahrt Nassereith	Sportklettern	24-700	89
15.– 16.6.2024		Zelt- und Kanu-Wochenende Altmühltal	Familien	24-611	51



Datum	Disziplin	Veranstaltungstitel	Abteilung	Kurs-/ Fahrt-Nr.	ausführliche Darstellung
15.6.2024		DAV Bergbus: Lechtaler Alpen Ost	Sektion	24-854	73
15.6.2024		Auf den Thaneller – von Rinnen nach Bichlbach	Sektion	24-881	74
15.6.2024		Blumenpracht am Hönig	Sektion	24-882	74
15.6.2024		Alpakas: Rohrkopfhütte	Familien	24-604	52
16.6.2024		Die ParaVertikalen on the way	ParaVertikale	24-562	71
16.– 20.6.2024		Aufbaukurs Hochtouren	Ausbildung	24-446	30
20.6.2024		Garmisch	Senioren	24-208	85
21.– 23.6.2024		Familiengruppe I: Sommerfahrt nach Thalkirchdorf	Familien	24-605	52
21.– 24.6.2024		Grundkurs Hochtouren	Ausbildung	24-447	28
28.– 30.6.2024		Von der Halle an den Fels 2	Ausbildung	24-448	20
28.– 30.6.2024		Technik- und Men- taltraining am Fels	Ausbildung	24-449	23
29.6.– 1.7.2024		Sportklettern Mehrseillängen	Ausbildung	24-450	22
29.6.– 3.7.2024		Grundkurs Hochtouren	Ausbildung	24-451	29

### Juli 2024

Datum	Disziplin	Veranstaltungstitel	Abteilung	Kurs-/ Fahrt-Nr.	ausführliche Darstellung
4.–7.7.2024		Trail-Highlights der Sextener Dolomiten	Mountainbike	24-302	66
4.7.2024		Tannheimer Berge	Senioren	24-209	85
5.–7.7.2024		Alpine Wege im Kleinwalsertal	FrauenAlpin	24-960	63

Datum	Disziplin	Veranstaltungstitel	Abteilung	Kurs-/ Fahrt-Nr.	ausführliche Darstellung
11.– 14.7.2024		Aussichtsreiche Durchquerung des Gotthard-Massivs	Bergsteiger	24-131G1	38
11.– 14.7.2024		Hüttenrunde im Gotthardmassiv	Bergsteiger	24-131G2	39
11.– 14.7.2024		Aussichtsreiche Fels-Hochtouren am Sustenpass	Bergsteiger	24-131G3	40
11.– 14.7.2024		Hochtouren und Klettersteige von der Tierberglühütte	Bergsteiger	24-131G4	40
12.– 14.7.2024		Grundkurs Klettersteig	Ausbildung	24-452	26
12.– 14.7.2024		Trails für Fortgeschrittene in Nauders am Reschenpass	Ausbildung	24-453	34
13.7.2024		Alpakas: Großer Illing	Familien	24-606	53
18.7.2024		Tegelberg	Senioren	24-210	86
19.– 22.7.2024		Grundkurs Bergsteigen	Ausbildung	24-454	24
19.– 21.7.2024		FrauenAlpin macht Wegebau	FrauenAlpin	24-961	64
20.7.2024		DAV Bergbus: Tannheimer Berge	Sektion	24-855	75
20.7.2024		Überschreitung der Krinnenspitze	Sektion	24-883	75
20.7.2024		Rote-Flüh-Über- schreitung mit Friedberger Klettersteig	Sektion	24-884	76
21.– 27.7.2024		Osttirol 360° – Vir- gentaler Abschnitt; Großvenediger im Blickfeld	Bergsteiger	24-124	41



















Datum	Disziplin	Veranstungstitel	Abteilung	Kurs-/ Fahrt-Nr.	ausführliche Darstellung
23.7.2024 27.– 30.7.2024	 	Von der Halle an den Fels 1 + 2	Ausbildung	24-456	19
24.7.2024 27.– 28.7.2024	 	Von der Halle an den Fels 1 für Familien	Ausbildung	24-455	17
26.– 28.7.2024					
26.– 28.7.2024		Karwendel mal anders	Mountainbike	24-303	67
28.7.– 1.8.2024	 	Grundkurs Bergsteigen	Ausbildung	24-457	25

### August 2024

Datum	Disziplin	Veranstungstitel	Abteilung	Kurs-/ Fahrt-Nr.	ausführliche Darstellung
2.–4.8.2024		Bergföhse: Wander-Wochenende Edmund-Probst-Haus	Familien	24-612	53
2.–4.8.2024	 	Fotoexkursion im Wandel des Gletschers	Ausbildung	24-458	31
3.–6.8.2024	 	Goldberggruppe im Nationalpark Hohe Tauern	Bergsteiger	24-125	42
3.–11.8.2024		Alpencross: Vom Bodensee ins Wallis	Mountainbike	24-304	68
6.8.2024	 	Karwendel, Leutaschklamm und Lautersee	Senioren	24-211	86
8.–11.8.2024		Auf der Sonnenseite des Pitztals	Bergsteiger	24-132G1	42
8.–11.8.2024		Zwischen Pitztal und Ötztal – die 3.000er im Blick	Bergsteiger	24-132G2	43
8.–11.8.2024		Ins Herz des Kaunergrats	Bergsteiger	24-132G3	44
8.–11.8.2024		Geigenkammrunde mit Hoher Geige und Mainzer Höhenweg	Bergsteiger	24-132G4	44

Datum	Disziplin	Veranstungstitel	Abteilung	Kurs-/ Fahrt-Nr.	ausführliche Darstellung
8.–11.8.2024	 	Sportklettern rund um die Augsburgsberger Hütte	Sportklettern	24-701	90
9.8.2024 17.– 18.8.2024	 	Von der Halle an den Fels 2	Ausbildung	24-459	20
12.8.2024 17.– 18.8.2024	 	Von der Halle an den Fels 1	Ausbildung	24-460	17
22.– 25.8.2024		Südtirol – „Wilde“ Pfunterer Berge	Bergsteiger	24-126	45
24.8.2024		Bikebergsteigen Einsteigertour	Mountainbike	24-305	69

### September 2024

Datum	Disziplin	Veranstungstitel	Abteilung	Kurs-/ Fahrt-Nr.	ausführliche Darstellung
4.9.2024	 	In der Allgäuer Hörnergruppe	Senioren	24-212	87
5.–8.9.2024		Bike-Camp Lenzerheide	Mountainbike	24-306	69
6.–8.9.2024	 	Klettern und Bergsport an der Coburger Hütte	FrauenAlpin	24-962	65
13.– 14.9.2024	 	Watzmann-Ostwand – Berchtesgadener Weg	FrauenAlpin	24-963	65
13.– 16.9.2024		4 Tage durch das Tote Gebirge	Bergsteiger	24-127	46
14.9.2024	 	DAV Bergbus: Ammergebirge	Sektion	24-856	76
14.9.2024	 				
14.9.2024		Überschreitung in den Ammergauern – Kenzenhütte, Krähe und Tegelberg	Sektion	24-885	77
14.9.2024		Säuling-Überschreitung	Sektion	24-886	77



Datum	Disziplin	Veranstaltungstitel	Abteilung	Kurs-/ Fahrt-Nr.	ausführliche Darstellung
18.9.2024		Yoga für Kletterer und Bergsportler ab 18.9.2024 (Herbstkurs)	Fitness	24-762	61
19.9.2024		Der Hahnenkamm überm Lechtal	Senioren	24-213	87
20.– 22.9.2024		Alpakas: Hüttenwochenende im Haus Schattwald	Familien	24-607	54
21.– 22.9.2024		Bergfüche: Hoch über dem Lechtal	Familien	24-610	55
21.– 22.9.2024		Auf den Blaser, den blumenreichsten Berg Tirols, die Peilspitze und die Serles	Bergsteiger	24-133G1	46
21.– 22.9.2024		Der Stille und Einsamkeit versprechende Muttenkopf, der Lichtsee und das Landschaftsschutzgebiet Nösslachjoch	Bergsteiger	24-133G2	47
21.– 22.9.2024		Eine abwechslungsreiche Rundtour auf Garggerin und den Gschnitzer Tribulaun	Bergsteiger	24-133G3	47
21.– 22.9.2024		Habicht und Ilmspitze Klettersteig	Bergsteiger	24-133G4	48

### Oktober 2024

Datum	Disziplin	Veranstaltungstitel	Abteilung	Kurs-/ Fahrt-Nr.	ausführliche Darstellung
10.10.2024		Berwang – Bichelbach	Senioren	24-214	88
12.10.2024		Tannheimer Runde - 60 km, 1.800 Hm	Mountainbike	24-307	70
12.– 13.10.2024		Jubiläumsfeier Bergsteiger	Bergsteiger	24-135	49
18.– 20.10.2024		Familiengruppe I: Herbstfahrt Bregenzer Wald	Familien	24-608	56

Datum	Disziplin	Veranstaltungstitel	Abteilung	Kurs-/ Fahrt-Nr.	ausführliche Darstellung
19.10.2024		Alpakas: Herbstwandern im Ries	Familien	24-609	56
19.10.2024		DAV Bergbus: Bayerische Alpen	Sektion	24-857	78
19.10.2024		Fotowandern mit Thomas – Fahrt mit dem DAV Bergbus	Sektion	24-887	79
19.10.2024		Auf die fantastischen Gipfel zwischen Kochel- und Walchensee	Sektion	24-888	79
19.10.2024		Heimgarten und Herzogstand – Panoramagipfel über dem Walchensee	Sektion	24-889	80

### November 2024

Datum	Disziplin	Veranstaltungstitel	Abteilung	Kurs-/ Fahrt-Nr.	ausführliche Darstellung
29.11.– 1.12.2024		Bergfüche: Weihnachtsbäckerei auf der Otto-Schwegler-Hütte	Familien	24-613	57







## VI. Ausbildung

„Sicherheit am Berg“ ist unser Motto und unsere Motivation für eine spannende und disziplinübergreifende Ausbildung in unserer Sektion. Wir möchten euch die wichtigsten Kenntnisse für ein unbeschwertes Berg- und Kletterabenteuer mitgeben. Hat unser Kursangebot euer Interesse geweckt? Gerne nehmen wir Vorschläge für weitere Kursideen und Kursinhalte entgegen. Sprecht uns an! Wir wünschen euch viel „Sicherheit am Berg“ und einen wunderschönen Bergsommer! **Schüler\*innen, Studierende und Auszubildende erhalten auf alle Kurse 40 % Preisnachlass.**

**Voraussetzung** ist, dass ihr spätestens **drei Tage** nach Anmeldung unaufgefordert in der Geschäftsstelle euren entsprechenden **Ausweis vorlegt**.

Neu im Programm: Felskurs für Familien.



**Kurse mit Praxis in der Natur chronologisch und nach Themen sortiert**



**Von der Halle an den Fels 1**

*Das Klettern am Fels und in der Natur ist ein ganz besonderes Erlebnis. Wir zeigen dir, was draußen anders ist!*

**Kursziel:** Selbständiges Klettern am Fels im Vorstieg in gut gesicherten Klettergärten.

**Kursinhalt:** Vorstieg am Fels,

Abbau von Routen, Kletterregeln, Sicherungstechniken verbessern, Lesen eines Kletterführers und Umweltaspekte. **Voraussetzungen:** Aufbaukurs Sportklettern indoor, Vorstiegschein oder vergleichbare Kenntnisse und Fähigkeiten.

		Kurs-/Tour-Nr.
<b>26.–28.4.2024</b>		<b>24-432</b>
Tourentyp	Ausbildungskurs	
Kurs-/Tourenleitung	Gerd Kunert, Alina Dajnowicz	
Ausrüstungsliste	4	
Treffpunkt	26.4.2024, 18 Uhr, DAV Kletterzentrum Augsburg	
Ausgangsort	Altmühltal/Allgäu	
Teilnehmerzahl	3–12	
Teilnehmergebühr	120 €/135 €	
Leistungen	Organisation, Kurs	
zusätzliche Kosten	Fahrt, Verpflegung, Halleneintritt Freitagabend	
Anmeldebeginn	3.4.2024	
Anmeldeort	Online/Geschäftsstelle	
Anmeldeschluss	19.4.2024	
Vorbesprechung	per E-Mail	

		Kurs-/Tour-Nr.
<b>4.–5.5.2024</b>		<b>24-431</b>
Tourentyp	Ausbildungskurs	
Kurs-/Tourenleitung	Lorenz Babel, Matthias Meister	
Ausrüstungsliste	4	
Treffpunkt	<b>26.4.2024</b> , 18 Uhr, DAV Kletterzentrum Augsburg = <b>1. Kursabend</b>	
Ausgangsort	Konstein	

Teilnehmerzahl	3–10
Teilnehmergebühr	120 €/135 €
Leistungen	Organisation, Kurs
zusätzliche Kosten	Fahrt, Verpflegung, Halleneintritt Freitagabend
Anmeldebeginn	3.4.2024
Anmeldeort	Online/Geschäftsstelle
Anmeldeschluss	19.4.2024
Vorbesprechung	per E-Mail

		Kurs-/Tour-Nr.
<b>7.–9.6.2024</b>		<b>24-443</b>
Tourentyp	Ausbildungskurs	
Kurs-/Tourenleitung	Franzi Ruoff, Alina Dajnowicz	
Ausrüstungsliste	4	
Treffpunkt	7.6.2024, 18 Uhr, DAV Kletterzentrum Augsburg	
Ausgangsort	Konstein/Allgäu	
Teilnehmerzahl	3–12	
Teilnehmergebühr	120 €/135 €	
Leistungen	Organisation, Kurs	
zusätzliche Kosten	Fahrt, Verpflegung, Halleneintritt Freitagabend	
Anmeldebeginn	3.4.2024	
Anmeldeort	Online/Geschäftsstelle	
Anmeldeschluss	3.6.2024	
Vorbesprechung	per E-Mail	

		Kurs-/Tour-Nr.
<b>17.–18.8.2024</b>		<b>24-460</b>
Tourentyp	Ausbildungskurs	
Kurs-/Tourenleitung	Jannik Weiser, Konstantin Betz	
Ausrüstungsliste	4, Tube wenn möglich vermeiden	

Treffpunkt	<b>12.8.2024</b> , 18 Uhr, DAV Kletterzentrum Augsburg = <b>1. Kursabend</b>
Ausgangsort	Scharnitz
Teilnehmerzahl	3–10
Teilnehmergebühr	120 €/135 €
Leistungen	Organisation, Kurs
zusätzliche Kosten	Fahrt, Verpflegung, Übernachtung Campingplatz (oder Hotel in Eigenregie), Halleneintritt Montagabend
Anmeldebeginn	3.4.2024
Anmeldeort	Online/Geschäftsstelle
Anmeldeschluss	29.7.2024
Vorbesprechung	per E-Mail



**Von der Halle an den Fels 1 für Familien**


*Das Klettern am Fels und in der Natur ist ein ganz besonderes Erlebnis. In diesem Kurs kannst du es gemeinsam mit deinen Kindern genießen. Wir zeigen dir, was draußen anders ist!*

**Kursziel:** Selbständiges Klettern am Fels im Vorstieg in gut gesicherten Klettergärten.

**Kursinhalt:** Vorstieg am Fels, Abbau von Routen, Kletterregeln, Sicherungstechniken verbessern, Lesen eines Kletterführers und Umweltaspekte. **Voraussetzungen:** Aufbaukurs Sportklettern indoor, Vorstiegschein oder vergleichbare Kenntnisse und Fähigkeiten. Anmeldung: Mindestens ein Elternteil und ein Kind, Alter der Kinder 10–14 Jahre.



27.–28.7.2024	Kurs-/Tour-Nr. 24-455
Tourentyp	Ausbildungskurs
Kurs-/Tourenleitung	Fabian Weisshaar, Liane Kerler
Ausrüstungsliste	4
Treffpunkt	<b>24.7.2024</b> , 18 Uhr, DAV Kletterzentrum Augsburg = <b>1. Kurstag</b>
Ausgangsort	Konstein/Allgäu
Teilnehmerzahl	4 Erw., 2 Kinder bis max. 8 Erw., 6 Kinder
Teilnehmergebühr	je Erw. 100 €/120 € pro Kind 15 €/25 €
Leistungen	Organisation, Kurs
zusätzliche Kosten	Fahrt, Verpflegung, Halleneintritt Mittwochabend
Anmeldebeginn	3.4.2024
Anmeldeort	Online/Geschäfts- stelle
Anmeldeschluss	15.7.2024
Vorbesprechung	per E-Mail

 **Von der Halle an den Fels 1 + 2**

*Klettern in einer der bekanntesten Kletterregionen Europas. Kletterkurs und Urlaubsfeeling kombiniert!*

**Kursziel:** Kletterschein outdoor.  
**Kursinhalt:** Vorstieg am Fels, Abbau von Routen mit Fädeln und Abseilen, Klettertechnik und -taktik, Lesen eines Kletterführers, Umweltaspekte.  
**Voraussetzungen:** Kletterschein Vorstieg indoor, Kurs eignet sich auch für alle, die nach Halle an den Fels 1 mehr



Erfahrungen sammeln wollen und bereits erworbene Kenntnisse auffrischen möchten.

8.–12.5.2024	Kurs-/Tour-Nr. 24-430
Tourentyp	Ausbildungskurs
Kurs-/Tourenleitung	Leah Gmeiner, Konstantin Betz
Ausrüstungsliste	4
Treffpunkt	<b>26.4.2024</b> , 18 Uhr, DAV Kletterzentrum Augsburg = <b>1. Kursabend</b>
Ausgangsort	Arco (Gardasee) Abfahrt 8.5.2024, 7 Uhr
Teilnehmerzahl	3–10
Teilnehmergebühr	220 €/260 €
Leistungen	Organisation, Kurs
zusätzliche Kosten	Fahrt, Verpflegung, Ü+KT Camping- platz (alternativ Hotel in Eigenre- gie), Halleneintritt 1. Kursabend
Anmeldebeginn	3.4.2024
Anmeldeort	Online/Geschäfts- stelle
Anmeldeschluss	22.4.2024
Vorbesprechung	per E-Mail sowie am 1. Kursabend 26.4.2024

27.–30.7.2024	Kurs-/Tour-Nr. 24-456
Tourentyp	Ausbildungskurs
Kurs-/Tourenleitung	Franzi Ruoff, Konstantin Betz
Ausrüstungsliste	4, bitte Cam- pingausrüstung mitbringen!
Treffpunkt	<b>23.7.2024</b> , 18 Uhr, DAV Kletterzentrum Augsburg = <b>1. Kursabend</b>
Ausgangsort	Ötztal, Abfahrt 27.7.2024, 7 Uhr
Teilnehmerzahl	3–12
Teilnehmergebühr	200 €/230 €
Leistungen	Organisation, Kurs
zusätzliche Kosten	Fahrt, Verpflegung, Übernachtung Campingplatz (Hotel in Eigenre- gie), Halleneintritt Dienstagabend
Anmeldebeginn	3.4.2024
Anmeldeort	Online/Geschäfts- stelle
Anmeldeschluss	10.7.2024
Vorbesprechung	per E-Mail



**Von der Halle an den Fels 2**

*Du willst sicher am Fels im gut gesicherten Klettergarten unterwegs sein? Im zweiten Kurs stehen noch ein paar Techniken auf dem Programm.*

**Kursziel:** Verbessern des persönlichen Könnens am Fels, Erweiterung der Sicherungstechniken in gut gesicherten Klettergärten.  
**Kursinhalt:** Erlernen der Abseiltechnik, Klettertechnik und Taktik, verschiedene Sicherungstechniken kennenlernen, Lesen eines Kletterführers und Umweltaspekte.  
**Voraussetzungen:** Von der Halle an den Fels Kurs 1 oder entsprechende selbst erworbene Kenntnisse, Vorstiegserfahrung im Schwierigkeitsgrad IV nach UIAA am Fels.







	Kurs-/Tour-Nr.
<b>7.–9.6.2024</b>	<b>24-444</b>
Tourentyp	Ausbildungskurs
Kurs-/Tourenleitung	Matthias Benedek, Hanneli Fröhlich
Ausrüstungsliste	4
Treffpunkt	<b>24.5.2024</b> , 18 Uhr, DAV Kletterzentrum Augsburg <b>= 1. Kursabend;</b> 7.6.2024, 17 Uhr, DAV Kletterzentrum Augsburg
Ausgangsort	Trubachtal/ Morschreuth, Frankenjura
Teilnehmerzahl	3–10
Teilnehmergebühr	120 €/135 €
Leistungen	Organisation, Kurs
zusätzliche Kosten	Fahrt, Verpflegung, Übernachtung Campingplatz (oder Hotel in Eigenregie), 1 x Halleneintritt
Anmeldebeginn	3.4.2024
Anmeldeort	Online/Geschäftsstelle
Anmeldeschluss	17.5.2024
Vorbesprechung	per E-Mail

	Kurs-/Tour-Nr.
<b>28.–30.6.2024</b>	<b>24-448</b>
Tourentyp	Ausbildungskurs
Kurs-/Tourenleitung	Helmut Schmidt, Fabian Weisshaar
Ausrüstungsliste	4
Treffpunkt	<b>28.6.2024</b> , 18 Uhr, DAV Kletterzentrum Augsburg <b>= 1. Kursabend</b>
Ausgangsort	Konstein/Wellheim
Teilnehmerzahl	3–12
Teilnehmergebühr	120 €/135 €
Leistungen	Organisation, Kurs
zusätzliche Kosten	Fahrt, Verpflegung, Halleneintritt Freitagabend, Ü/F im Naturfreundehaus 38 €
Anmeldebeginn	3.4.2024
Anmeldeort	Online/Geschäftsstelle
Anmeldeschluss	14.6.2024
Vorbesprechung	per E-Mail

	Kurs-/Tour-Nr.
<b>17.–18.8.2024</b>	<b>24-459</b>
Tourentyp	Ausbildungskurs
Kurs-/Tourenleitung	Lorenz Babel, Maxi Lösch
Ausrüstungsliste	4
Treffpunkt	<b>9.8.2024</b> , 18 Uhr, DAV Kletterzentrum Augsburg <b>= 1. Kursabend</b>
Ausgangsort	Konstein/Wellheim
Teilnehmerzahl	3–10
Teilnehmergebühr	120 €/135 €
Leistungen	Organisation, Kurs

zusätzliche Kosten	Fahrt, Verpflegung, Halleneintritt Freitagabend
Anmeldebeginn	3.4.2024
Anmeldeort	Online/Geschäftsstelle
Anmeldeschluss	20.7.2024
Vorbesprechung	per E-Mail



### Grundkurs Bouldern am Fels

#### Einführung ins Bouldern am Fels.

**Kursziel:** Die ersten Schritte draußen am Block, Taktik und boulderspezifische Klettertechniken, Projektierung und Lösungsansätze entwickeln.  
**Kursinhalt:** Richtiges Absichern (Crashpad-Platzierung) und Spotten, Fallen und Landen, Körperschwerpunkt verlagern, Aufhocken und gezieltes Antreten, Umweltaspekte.  
**Voraussetzungen:** Grundlegende Boulderkenntnisse in der Halle.

	Kurs-/Tour-Nr.
<b>24.–26.5.2024</b>	<b>24-438</b>
Tourentyp	Ausbildungskurs
Kurs-/Tourenleitung	Leah Gmeiner, Lorenz Babel
Ausrüstungsliste	16
Treffpunkt	24.5.2024, 8 Uhr, DAV Kletterzentrum Augsburg
Ausgangsort	Zillertal
Teilnehmerzahl	4–8
Teilnehmergebühr	140 €/165 €
Leistungen	Organisation, Kurs

zusätzliche Kosten	Fahrt, Verpflegung, Übernachtung Campingplatz (alternativ Hotel in Eigenregie)
Anmeldebeginn	3.4.2024
Anmeldeort	Online/Geschäftsstelle
Anmeldeschluss	
Vorbesprechung	15.5.2024, 20 Uhr, DAV Kletterzentrum Augsburg



### Sportklettern Mehrseillängen

*Du willst höher hinaus? In diesem Kurs kannst du in gut gesicherten Sportkletterrouten Höhenluft schnuppern und lernst die entsprechende Technik dazu.*

**Kursziel:** Kenntnisse und Fähigkeiten, die eine selbständige Durchführung anspruchsvoller Mehrseillängen in gut abgesicherten Sportkletterrouten im IV.–VI. Schwierigkeitsgrad ermöglichen.  
**Kursinhalt:** Materialkunde, Knotentechnik, Standplatzbau, Sicherungsmethodik, Orientierung, Tourenplanung.  
**Voraussetzungen:** Halle an den Fels Kurs 2, Vorstieg im Schwierigkeitsgrad V UIAA im Fels, Fädeln, Abseilen, Knotenkunde empfohlen (Theorieabend).





		Kurs-/Tour-Nr.
30.5.–2.6.2024		24-439
Tourentyp	Ausbildungskurs	
Kurs-/Tourenleitung	Martin Noll, Matthias Benedek	
Ausrüstungsliste	15, zus. Campingausrüstung	
Treffpunkt	30.5.2024, 7 Uhr, DAV Kletterzentrum Augsburg	
Ausgangsort	Nassereith/Camping Rossbach	
Teilnehmerzahl	2–8	
Teilnehmergebühr	220 €/250 €	
Leistungen	Organisation, Kurs	
zusätzliche Kosten	Fahrt, Verpflegung, Unterkunft (Camping Rossbach Nassereith)	
Anmeldebeginn	3.4.2024	
Anmeldeort	Online/Geschäftsstelle	
Anmeldeschluss	13.5.2024	
Vorbereitung	17.5.2024, 19 Uhr, DAV Kletterzentrum Augsburg, zur Besprechung kpl. Kletterausrüstung mitbringen!!	

Teilnehmergebühr	160 €/190 €
Leistungen	Organisation, Kurs
zusätzliche Kosten	Fahrt, Verpflegung, Unterkunft, Campingplatz (oder Hotel in Eigenregie)
Anmeldebeginn	3.4.2024
Anmeldeort	Online/Geschäftsstelle
Anmeldeschluss	30.5.2024
Vorbereitung	per E-Mail



### Mobile Sicherungen

*Eigentlich ist die Route doch gar nicht so schwer – aber gerade darum ist der Hakenabstand wohl so weit. Jetzt wäre ein Keil nicht schlecht.*

**Kursziel:** Selbständiges Absichern einer Route mit mobilen Sicherungen.

**Kursinhalt:** Verschiedene Sicherungsmöglichkeiten kennenlernen und diese im Vorstieg platzieren.

**Voraussetzungen:** Von der Halle an den Fels Kurs 2, sicheres Beherrschen des IV. Grads UIAA am Fels.

### Hinweise zur Ausrüstung:

Vorhandene mobile Sicherungen bitte mitbringen!



		Kurs-/Tour-Nr.
24.–26.5.2024		24-437
Tourentyp	Ausbildungskurs	
Kurs-/Tourenleitung	Jürgen Gmeiner, Helmut Schmidt	
Ausrüstungsliste	4	
Treffpunkt	24.5.2024, 19 Uhr, DAV Kletterzentrum Augsburg	
Ausgangsort	Konstein	
Teilnehmerzahl	3–12	
Teilnehmergebühr	120 €/135 €	
Leistungen	Organisation, Kurs	
zusätzliche Kosten	Fahrt, Verpflegung	
Anmeldebeginn	3.4.2024	
Anmeldeort	Online/Geschäftsstelle	
Anmeldeschluss	17.5.2024	



### Technik- und Mentaltraining am Fels

*Wenn dir die zündende Idee für Kletterpassagen fehlt, dein Kopf dir oft einen Strich durch die Rechnung macht oder du einfach deine Kenntnisse üben und vertiefen willst, bist du bei uns genau richtig.*

**Kursziel:** Verbesserung des Kletterkönnens am Naturfels. Gemeinsame Erarbeitung von Strategien, um „freier“ und sicherer zu klettern.

**Kursinhalt:** Projektieren, Technik-, Taktik- sowie Mentaltraining. Entspannungs-/Ausgleichstechniken für deinen (Kletter-)Alltag. Gebietsauswahl und Klettertourenplanung mit gemütlichem Beisammensitzen am Abend.

**Voraussetzungen:** Persönliche Teilnahme bei der Vorbesprechung (17.5.), „Von der Halle an den Fels 1“ oder entsprechende Kenntnisse, mindestens ein Jahr aktive Fels Erfahrung sowie sicheres Vorsteigen im Schwierigkeitsgrad V- (UIAA)/5a (französisch) am Fels.

		Kurs-/Tour-Nr.
28.–30.6.2024		24-449
Tourentyp	Ausbildungskurs	
Kurs-/Tourenleitung	Matthias Benedek, Maxi Lösch	
Ausrüstungsliste	4	
Treffpunkt	28.6.2024, 15 Uhr, DAV Kletterzentrum Augsburg	
Ausgangsort	Zams/Imst, Tirol	
Teilnehmerzahl	5–8	
Teilnehmergebühr	130 €/145 €	
Leistungen	Organisation, Kurs	
zusätzliche Kosten	Fahrt, Verpflegung, Übernachtung Campingplatz ca. 20 € p.P/p.N	
Anmeldebeginn	3.4.2024	
Anmeldeort	Online/Geschäftsstelle	
Anmeldeschluss	16.5.2024	
Vorbereitung	17.5.2024, 18 Uhr, DAV Kletterzentrum Augsburg	



### Erste-Hilfe-Kurs Outdoor & Gebirge

*Was ist zu tun, wenn sich deine Begleitung auf einer Tour verletzt? Welche Maßnahmen, Schritte sind wie notwendig?*

**Kursziel:** Erste-Hilfe-Maßnah-



men und einfache Bergungsmaßnahmen bei Unfällen im Gebirge. Inkl. Erhalt des Erste-Hilfe-Scheins (EH).  
**Kursinhalt:** Situationsbedingter Umgang mit verschiedenen Verletzungsarten, Absetzen von Notruf, einfache Bergungsmaßnahmen mit und ohne Kletterausrüstung, Sicherungsmaßnahmen.

		Kurs-/Tour-Nr.
<b>7.–9.6.2024</b>		<b>24-442</b>
Tourentyp	Ausbildungskurs	
Kurs-/Tourenleitung	Uta Miller, Jürgen Gmeiner	
Ausrüstungsliste	4	
Treffpunkt	7.6.2024, 15 Uhr DAV Geschäftsstelle, Augsburg	
Ausgangsort	Konstein	
Teilnehmerzahl	5–12	
Teilnehmergebühr	140 €/155 €	
Leistungen	Organisation, Kurs	
zusätzliche Kosten	Fahrt, Verpflegung	
Anmeldebeginn	3.4.2024	
Anmeldeort	Online/Geschäftsstelle	
Anmeldeschluss	29.5.2024	



**Grundkurs Bergsteigen**

*Du möchtest auf deinen Bergtouren auch mal weglos unterwegs sein und leichte Kletterei auf den Gipfel genießen. Hier bekommst du das entsprechende Werkzeug und Training.*

**Kursziel:** Vermittlung von Kenntnissen und Fähigkeiten, die eine selbständige Durch-

führung von alpinen Bergtouren und einfacher versicherter Steige ermöglichen.  
**Kursinhalt:** Geotechniken in verschiedenen Geländeformationen, Firnfelder, versicherte Steige, Abbremsen von Stürzen im Firn, Orientierung, Wetterkunde, Tourenplanung, Materialkunde, behelfsmäßige Bergrettung, Umweltaspekte.  
**Voraussetzungen:** Allgemeine Sportlichkeit, Kondition für 4- bis 6-stündige Aufstiege, Schwindelfreiheit.

**Hinweise zur Ausrüstung:** Helm, Pickel, evt. Steigeisen.

		Kurs-/Tour-Nr.
<b>19.–22.7.2024</b>		<b>24-454</b>
Tourentyp	Ausbildungskurs	
Kurs-/Tourenleitung	Johanna Keinath	
Ausrüstungsliste	2	
Treffpunkt	19.7.2024, 7 Uhr, DAV Kletterzentrum Augsburg	
Ausgangsort	St. Martin bei Lof-fer/Schmidt-Zaberow Hütte/Loferer Steinberge	
Teilnehmerzahl	3–5	
Teilnehmergebühr	230 €/260 €	
Leistungen	Organisation, Kurs	
zusätzliche Kosten	Fahrt, Verpflegung, 3 Ü/HP	
Anmeldebeginn	3.4.2024	
Anmeldeort	Online/Geschäftsstelle	
Anmeldeschluss	14.6.2024	
Vorbesprechung	17.6.2024, 18 Uhr, DAV Kletterzentrum Augsburg	



		Kurs-/Tour-Nr.
<b>28.7.–1.8.2024</b>		<b>24-457</b>
Tourentyp	Ausbildungskurs	
Kurs-/Tourenleitung	Wolfgang Kain	
Ausrüstungsliste	2, Klettersteigset	
Treffpunkt	28.7.2024, 6 Uhr, Plärrergelände oder P+R Stadtbergen	
Ausgangsort	Hinterbichl, A-9974 Prägraten am Großvenediger	
Teilnehmerzahl	3–6	
Teilnehmergebühr	250 €/290 €	
Leistungen	Organisation, Kurs	
zusätzliche Kosten	Fahrt, Verpflegung, Hüttenübernachtung (53 € HP), Maut, Parkgebühr	
Anmeldebeginn	3.4.2024	
Anmeldeort	Online/Geschäftsstelle	
Anmeldeschluss	28.6.2024	
Vorbesprechung	8.7.2024, 16.30 Uhr, Geschäftsstelle Peutingenstr. 24, 86152 Augsburg, (40 €/Pers. Anzahlung mitbringen)	



**Grundkurs Klettersteig**

*Du willst Klettersteige gehen, dir fehlt aber das nötige Know-how, damit du dich sicher am Drahtseil bewegst.*

**Kursziel:** Vermittlung von Kenntnissen und Fähigkeiten, die eine selbständige Durchführung leichter bis mittelschwerer Klettersteige ermöglichen.

**Kursinhalt:** Theorie und Praxis zum Begehen von Klettersteigen, Materialkunde, Sicherungstechnik, Klettertechnik, Orientierung, Tourenplanung, Materialkunde, alpine Gefahren.

**Voraussetzungen:** Grundkurs Bergsteigen oder vergleichbare Kenntnisse, Kondition für mehrstündige Aufstiege, Trittsicherheit und Schwindelfreiheit.



Ausbildung

Bergsteiger

Familienbergsteigen

Fitness

Frauen Alpin

Mountainbike

Para Vertikale

Sektion Bergbus

Senioren

Sportklettern





	Kurs-/Tour-Nr.
<b>24.–26.5.2024</b>	<b>24-436</b>
Tourentyp	Ausbildungskurs
Kurs-/Tourenleitung	Thomas Sailer
Ausrüstungsliste	3
Treffpunkt	24.5.2024, 6 Uhr, DAV Kletterzentrum Augsburg
Ausgangsort	Vsl. Ötztal oder Inntal
Teilnehmerzahl	3–6
Teilnehmergebühr	150 €/165 €
Leistungen	Organisation, Kurs
zusätzliche Kosten	Fahrt, Verpflegung, Übernachtung vsl. in Pension im Tal
Anmeldebeginn	3.4.2024
Anmeldeort	Online/Geschäftsstelle
Anmeldeschluss	8.5.2024
Vorbesprechung	per E-Mail

	Kurs-/Tour-Nr.
<b>12.–14.7.2024</b>	<b>24-452</b>
Tourentyp	Ausbildungskurs
Kurs-/Tourenleitung	Florian Pressler
Ausrüstungsliste	3
Treffpunkt	12.7.2024, 9 Uhr, DAV Kletterzentrum Augsburg
Ausgangsort	Gruttenhütte, Wilder Kaiser
Teilnehmerzahl	3–6
Teilnehmergebühr	150 €/165 €
Leistungen	Organisation, Kurs
zusätzliche Kosten	Fahrt, Verpflegung, Ü/HP
Anmeldebeginn	3.4.2024
Anmeldeort	Online/Geschäftsstelle
Anmeldeschluss	10.6.2024
Vorbesprechung	per E-Mail und Zoom-Besprechung



### Aufbaukurs Klettersteig

*Du hast Spaß am Klettersteigen und möchtest bereits erworbene Fertigkeiten verfestigen und steigern.*

**Kursziel:** Sichere Begehung mittelschwerer bis schwerer Klettersteige in eigener Regie, Chancen- und Risikoeinschätzung, kraftsparend steigen.

**Kursinhalt:** Theorie und Praxis zum Begehen von Klettersteigen, Materialkunde, subjektive und objektive Gefahren, Orientierung, Tourenplanung, Wetterkunde, Nachsichern von Personen, behelfsmäßige Bergrettung.

**Voraussetzungen:** Grundkurs Bergsteigen und Klettersteig oder vergleichbare Kenntnisse, Kondition für 6–8 Stunden Tour, Trittsicherheit und Schwindelfreiheit.

	Kurs-/Tour-Nr.
<b>8.–9.6.2024</b>	<b>24-445</b>
Tourentyp	Ausbildungskurs
Kurs-/Tourenleitung	Thomas Sailer
Ausrüstungsliste	3
Treffpunkt	8.6.2024, 6 Uhr, DAV Kletterzentrum Augsburg
Ausgangsort	Vsl. Ötztal oder Inntal
Teilnehmerzahl	3–4
Teilnehmergebühr	105 €/120 €
Leistungen	Organisation, Kurs
zusätzliche Kosten	Fahrt, Verpflegung, Übernachtung/Pension
Anmeldebeginn	3.4.2024

Anmeldeort	Online/Geschäftsstelle
Anmeldeschluss	27.5.2024
Vorbesprechung	per E-Mail



### Grundkurs Alpinklettern

*Der Respekt vor den Felswänden ist groß! Nach dem Kurs sollst du einfache, gut abgesicherte alpine Mehrseillängenrouten mit deinem Seilpartner durchführen können.*

**Kursziel:** Selbständiges Klettern im leichten alpinen Gelände (UIAA III.–IV. Grad).


**Kursinhalt:** Planen kurzer alpiner Klettertouren, Seilkommandos, Standplatzbau, Seilschaft in Aktion, alpine Sicherungs- und Abseiltechnik, mobile Sicherungen, Orientierung und Taktik in der Route, Umweltaspekte.

**Voraussetzungen:** Grundkurs Bergsteigen, Von der Halle an den Fels Kurs 2 oder vergleichbare Kenntnisse und Fähigkeiten, Knotenkunde empfohlen (Theorieabend), Kondition für 4- bis 6-stündige Aufstiege, Trittsicherheit und Schwindelfreiheit im alpinen Gelände.

**Hinweise zur Ausrüstung:** Bei Vorbesprechung!



		Kurs-/Tour-Nr.
<b>2.–5.6.2024</b>		<b>24-440</b>
Tourentyp	Ausbildungskurs	
Kurs-/Tourenleitung	Helmut Schmidt, Wladislaw Solomowich	
Ausrüstungsliste	5	
Treffpunkt	2.6.2024, 7 Uhr, DAV Kletterzentrum Augsburg	
Ausgangsort	Alpspitzregion – Kreuzeckhaus	
Teilnehmerzahl	4–8	
Teilnehmergebühr	230 €/260 €	
Leistungen	Organisation, Kurs	
zusätzliche Kosten	Fahrt, Verpflegung, Ü/HP Kreuzeckhaus, ggf. Liftkosten	
Anmeldebeginn	3.4.2024	
Anmeldeort	Online/Geschäftsstelle	
Anmeldeschluss	6.5.2024	
Vorbesprechung	8.5.2024, 18.30 Uhr, DAV Kletterzentrum Augsburg <b>= 1. Kursabend</b>	

 **Spaltenbergung – Update Lose Rolle und Selbstrettung**

*Du möchtest wieder mal die Spaltenbergung und die Selbstrettung mit Klemmgeräten über Knoten üben.*

**Kursziel:** Festigen von Grundkenntnissen Spaltenbergung und Selbstrettung.  
**Kursinhalt:** Lose Rolle in der Seilschaft. Selbstrettung auch über Bremsknoten hinweg im Überhang.

		Kurs-/Tour-Nr.
<b>4.4.2024</b>		<b>24-441</b>
<b>6.4.2024</b>		
Tourentyp	Ausbildungskurs	
Kurs-/Tourenleitung	Christoph Hunglinger	
Ausrüstungsliste	6, alles wie auf Tour!	
Treffpunkt	4.6.2024, 19 Uhr, DAV Kletterzentrum Augsburg, beide Abende sind ein Kurs	
Ausgangsort	DAV Kletterzentrum Augsburg	
Teilnehmerzahl	3–8	
Teilnehmergebühr	30 €/40 €	
Leistungen	Organisation, Kurs	
zusätzliche Kosten	2 x Halleneintritt	
Anmeldebeginn	3.4.2024	
Anmeldeort	Online/Geschäftsstelle	
Anmeldeschluss	29.5.2024	



**Grundkurs Hochtouren**


*Die Königsdisziplin des Bergsteigens! Wir wollen, dass du dich auf dem Gletscher selbstständig bewegen kannst.*

**Kursziel:** Kenntnissen und Fähigkeiten, die eine selbständige Durchführung von einfachen Hochtouren ermöglichen.  
**Kursinhalt:** Sicherungstechnik, Steigeisen- und Pickeltechniken, Spaltenbergung, Fixseiltechnik, Orientierung, Tourenplanung, Trainingstouren, Materialkunde.  
**Voraussetzungen:** Grundkurs Bergsteigen oder vergleichbare

Kenntnisse, Knotenkunde empfohlen (Theorieabend), Kondition für 6- bis 8-stündige Aufstiege. Trittsicherheit, Schwindelfreiheit, selbständiges Klettern im leichten alpinen Gelände (Schwierigkeitsgrad I–II UIAA).

		Kurs-/Tour-Nr.
<b>21.–24.6.2024</b>		<b>24-447</b>
Tourentyp	Ausbildungskurs	
Kurs-/Tourenleitung	Pairin Schneider, Christop Hunglinger	
Ausrüstungsliste	6, Ausrüstung für Hüttenübernachtungen	
Treffpunkt	21.6.2024, 7 Uhr, DAV Kletterzentrum Augsburg	
Ausgangsort	Zillertal, Alpengasthaus Breitlahner zur Berliner Hütte	
Teilnehmerzahl	3–10	
Teilnehmergebühr	230 €/260 €	
Leistungen	Organisation, Kurs	
zusätzliche Kosten	Fahrt im Vereinsbus, Verpflegung, Hüttenübernachtung mit HP	
Anmeldebeginn	3.4.2024	
Anmeldeort	Online/Geschäftsstelle	
Anmeldeschluss	14.5.2024	
Vorbesprechung	16.5.2024, 19.30 Uhr, DAV Kletterzentrum Augsburg, zur Besprechung kpl. Ausrüstung mitbringen!!	

		Kurs-/Tour-Nr.
<b>29.6.–3.7.2024</b>		<b>24-451</b>
Tourentyp	Ausbildungskurs	
Kurs-/Tourenleitung	Andi Radmüller, Pairin Schneider	
Ausrüstungsliste	6	
Treffpunkt	29.6.2024, 6 Uhr, DAV Kletterzentrum Augsburg	
Ausgangsort	Vernaghütte, Brandenburger Haus, Ötztal	
Teilnehmerzahl	3–12	
Teilnehmergebühr	250 €/290 €	
Leistungen	Organisation, Kurs	
zusätzliche Kosten	Fahrt, Verpflegung, Ü/HP	
Anmeldebeginn	3.4.2024	
Anmeldeort	Online/Geschäftsstelle	
Anmeldeschluss	7.6.2024	
Vorbesprechung	11.6.2024, 19 Uhr, DAV Kletterzentrum Augsburg	



Ausbildung

Bergsteiger

Familienbergsteiger

Fitness

Frauen Alpin

Mountainbike

Para Vertikale

Sektion Bergbus

Senioren

Sportklettern





**Aufbaukurs Hochtouren**

*Die Königsdisziplin des Bergsteigens! Wir wollen, dass du selbständig mittelschwere Hochtouren auf dem Gletscher und im kombinierten Gelände planen und durchführen kannst.*

**Kursziel:** Kenntnisse, die eine selbständige Durchführung von mittelschweren kombinierten Hochtouren in Fels, Firn und Eis ermöglichen.

**Kursinhalt:** Sicherungstechnik in Fels, Firn und Eis, fortgeschrittene Steigeisen- und Pickeltechnik, Rückzugsmethoden, Trainingstouren.

**Voraussetzungen:** Grundkurs Hochtouren oder vergleichbare Kenntnisse, Kondition für 6- bis 8-stündige Aufstiege.

	Kurs-/Tour-Nr.
<b>16.–20.6.2024</b>	<b>24-446</b>
Tourentyp	Ausbildungskurs
Kurs-/Tourenleitung	Jakob Lohmann
Ausrüstungsliste	7, wird ausführlich vorbesprochen
Treffpunkt	16.6.2024, 6 Uhr, DAV Kletterzentrum Augsburg
Ausgangsort	Kaiser-Franz-Josefs-Höhe (Nähe Großglockner)
Teilnehmerzahl	3–5
Teilnehmergebühr	250 €/290 €
Leistungen	Organisation, Kurs
zusätzliche Kosten	Fahrt, Verpflegung, Hütten, Maut
Anmeldebeginn	3.4.2024
Anmeldeort	Online/Geschäftsstelle
Anmeldeschluss	3.6.2024
Vorbesprechung	4.6.2024, 19 Uhr, DAV Kletterzentrum Augsburg



**Fotoexkursion im Wandel des Gletschers**

*Den Gletscherrückgang mit technisch ausdrucksstarken Fotos festhalten.*

**Kursziel:** Erweiterte fotografische Kenntnisse.  
**Kursinhalt:** Grundlagen der Fotografie und fortgeschrittene Kameraeinstellungen; Bildgestaltung bei schwierigen Lichtverhältnissen; Goldene und Blaue Stunde; Nachtfotografie; Hintergrundwissen zu Gletscherrückgang, Permafrost und Klimawandel.

**Voraussetzungen:** Trittsicherheit und Schwindelfreiheit im weglosen, alpinen Gelände, Kondition für ca. 1.000 Hm Aufstieg. Kamera mit manuellen Einstellmöglichkeiten wünschenswert.

	Kurs-/Tour-Nr.
<b>2.–4.8.2024</b>	<b>24-458</b>
Tourentyp	Ausbildungskurs
Kurs-/Tourenleitung	Andi Radmüller, Jürgen Fischer
Ausrüstungsliste	1
Treffpunkt	2.8.2024, 6 Uhr, DAV Kletterzentrum Augsburg
Ausgangsort	Langtalereckhütte, Ramolhaus, Ötztal
Teilnehmerzahl	4–10
Teilnehmergebühr	175 €/200 €
Leistungen	Organisation, Kurs
zusätzliche Kosten	Fahrt, Verpflegung, Ü/HP
Anmeldebeginn	3.4.2024
Anmeldeort	Online/Geschäftsstelle
Anmeldeschluss	12.7.2024
Vorbesprechung	23.7.2024, 19 Uhr, DAV Kletterzentrum Augsburg







**E-MTB-Fahrtechnik-Trainingscamp**

*E-MTB-Fahrtechnik auf Tour und Trail.*

**Kursziel:** Verbesserung des persönlichen Könnens. Angepasste Fahrtechnik, auch Uphill.

**Kursinhalt:** Fahrtechnik, Uphill, Kurven, richtiges Bremsen, einfache Trailtechniken, Erklärung MTB-Technik, Akkumanagement.

**Voraussetzungen:** Technisch einwandfreies E-MTB (möglichst Fully), Protektoren sind empfohlen.

**Hinweise zur Ausrüstung:** Helmpflicht, Protektoren sind empfohlen.

		Kurs-/Tour-Nr.
<b>18.–21.4.2024</b>		<b>24-428</b>
Tourentyp	Ausbildungskurs	
Kurs-/Tourenleitung	Hartmut Seelus, Jürgen Sedlmair	
Ausrüstungsliste	12	
Treffpunkt	18.4.2024, ca. 12 Uhr, im Hotel Krone in Morter im Vinschgau	
Ausgangsort	Vinschgau/Morter	
Teilnehmerzahl	6–10	
Teilnehmergebühr	190 €/220 €	
Leistungen	Organisation, Kurs	
zusätzliche Kosten	Fahrt, Verpflegung, 3 x Übernachtung im Hotel Krone ca. 195 €	
Anmeldebeginn	15.2.2024	
Anmeldeort	Online/Geschäftsstelle	
Anmeldeschluss	29.3.2024	
Vorbesprechung	per Telefon	



**Fahrtechnikkurs für Frauen**

*Ein Ausbildungskurs von einer Frau (und einem Mann) für Frauen.*

**Kursziel:** Sicheres Trailfahren mit dem Mountainbike.

**Kursinhalt:** An zwei aufeinanderfolgenden Tagen widmen wir uns den Grundvoraussetzungen für sicheres Mountainbiken: Radsetup, Grundposition auf dem Bike, sicheres Bremsen, Kurven fahren, Hindernisse überwinden etc.

**Voraussetzungen:** Erste Erfahrungen mit dem Mountainbike. Hinweise zur Ausrüstung: Bitte vor Anreise das Bike auf Funktionstüchtigkeit checken!

		Kurs-/Tour-Nr.
<b>20.–21.4.2024</b>		<b>24-429</b>
Tourentyp	Ausbildungskurs	
Kurs-/Tourenleitung	Janine Linßer, Marcel Groenewolt	
Ausrüstungsliste	12	
Treffpunkt	<b>Tag 1:</b> 9.30 Uhr, Parkplatz Waldhausklinik Deuringen <b>Tag 2:</b> 9.30 Uhr, Heumödertrails Treuchtlingen	
Teilnehmerzahl	6–12	
Teilnehmergebühr	65 €/75 €	
Leistungen	Organisation, Kurs	
zusätzliche Kosten	Fahrt, Verpflegung	
Anmeldebeginn	3.4.2024	
Anmeldeort	Online/Geschäftsstelle	
Anmeldeschluss	14.4.2024	

Vorbesprechung

per E-Mail eine Woche vor Durchführung



**Fahrtechnikkurs für Einsteiger**

*Grundlegende Fahrtechnik für Mountainbike-Einsteiger\*innen.*

**Kursziel:** Erlernen grundlegender MTB-Fahrtechniken.

**Kursinhalt:** Tag 1 (Basic 1): Richtige Position auf dem Rad, Einstellung des MTB, Anfahren am Berg, Gleichgewicht, Steuern. Tag 2 (Basic 2): Bremsen, schnelle Kurven, Hindernisse überwinden.

		Kurs-/Tour-Nr.
<b>4.–5.5.2024</b>		<b>24-433</b>
Tourentyp	Ausbildungskurs	
Kurs-/Tourenleitung	Peter Nachtrub, Hartmut Seelus, Inge Matzke	
Ausrüstungsliste	12	
Treffpunkt	4.5.2024, 8.30 Uhr, Sportplatz Deuringen	
Ausgangsort	Sportplatz Deuringen	
Teilnehmerzahl	5–12	
Teilnehmergebühr	65 €/75 €	
Leistungen	Organisation, Kurs	
zusätzliche Kosten	Fahrt, Verpflegung	
Anmeldebeginn	3.4.2024	
Anmeldeort	Online/Geschäftsstelle	
Anmeldeschluss	29.4.2024	
Vorbesprechung	per E-Mail	



**Fahrtechnikkurs für Fortgeschrittene**

*Ausbau deiner Fahrtechnik.*

**Kursziel:** Tag 1: Überwinden von Hindernissen bergauf wie bergab, z. B. Wurzeln, Stufen und Baumstämme. Tag 2: Kurvenfahren; von der Kehre zur Spitzkehre, schnelle Kurve, Anliegerkurven.

**Kursinhalt:** An typischen Stellen/Situationen wird Fahrtechnik im Gelände trainiert.

**Voraussetzungen:** Einsteiger-Kurs (oder Basic 1 + 2).

**Hinweise zur Ausrüstung:** Protektoren, Helm, Handschuhe.

		Kurs-/Tour-Nr.
<b>4.–5.5.2024</b>		<b>24-434</b>
Tourentyp	Ausbildungskurs	
Kurs-/Tourenleitung	Marcel Groenewolt, Michael Hinterleitner	
Ausrüstungsliste	12	
Treffpunkt	4.5.2024, 8.30 Uhr, Waldparkplatz Deuringen	
Ausgangsort	Westliche Wälder (Augsburg)	
Teilnehmerzahl	5–10	
Teilnehmergebühr	65 €/75 €	
Leistungen	Organisation, Kurs	
zusätzliche Kosten	Fahrt, Verpflegung	
Anmeldebeginn	3.4.2024	
Anmeldeort	Online/Geschäftsstelle	
Anmeldeschluss	29.4.2024	
Vorbesprechung	per E-Mail, WhatsApp	

Ausbildung

Bergsteiger

Familien-bergsteiger

Fitness

Frauen Alpin

Mountain-bike

Para Vertikale

Sektion Bergbus

Senioren

Sport-Klettern



**Fahrtechnikkurs Trails für Einsteiger**

*Auf den Heumödertrails bei Treuchtlingen werden Grundlagen für Trailfahren geübt. Anreise mit ÖPNV möglich.*

**Kursziel:** Fahren von leichten Trails.

**Kursinhalt:** Üben der grundlegenden Fahrtechnik auf leichten Trails.

**Voraussetzungen:** Empfohlen: Einsteiger-Kurs oder Basic 1, Basic 2.

18.5.2024		Kurs-/Tour-Nr. 24-435
Tourentyp	Ausbildungskurs	
Kurs-/Tourenleitung	Peter Nachtrub	
Ausrüstungsliste	12	
Treffpunkt	9 Uhr, Parkplatz Heumödertrails	
Teilnehmerzahl	3–12	
Teilnehmergebühr	50€/65€	
Leistungen	Organisation, Kurs	
Anmeldebeginn	3.4.2024	
Anmeldeort	Online/Geschäftsstelle	
Anmeldeschluss	13.5.2024	
Vorbesprechung	per E-Mail, WhatsApp	



**Trails für Fortgeschrittene in Nauders am Reschenpass**

*An 2,5 Tagen erkunden wir gemeinsam das Enduro-Trail-Eldorado Nauders am Reschenpass.*


**Kursziel:** Sicheres Befahren von Enduro-Trails im Schwierig-

keitsbereich S1 und S2 auf der Singletrailsskala.

**Kursinhalt:** In den 2,5 Tagen in Nauders widmen wir uns dem Meistern verblockter Stellen, der Optimierung der Linienwahl, dem Beherrschen von Steilabfahrten mit technischen Hindernissen und verfeinern unsere Kurventechnik.

**Voraussetzungen:** Erfahrungen auf dem Mountainbike, sicheres Befahren von S1-Trails, Kondition für eine Tagestour mit bis zu 1.000 Höhenmetern.

**Hinweise zur Ausrüstung:** Knieschoner und Handschuhe verpflichtend, Ellenbogenschoner, Rückenprotektor und Integralhelm empfohlen.

12.–14.7.2024		Kurs-/Tour-Nr. 24-453
Tourentyp	Ausbildungskurs	
Kurs-/Tourenleitung	Janine Linßer, Marcel Groenewolt	
Ausrüstungsliste	12	
Treffpunkt	Nauders am Reschenpass	
Teilnehmerzahl	6–12	
Teilnehmergebühr	160 €/175 €	
Leistungen	Organisation, Kurs	
zusätzliche Kosten	Fahrt, Verpflegung, Übernachtung im Apartment mit DZ, Liftticket (ca. 110 € für 2,5 Tage)	
Anmeldebeginn	3.4.2024	
Anmeldeort	Online/Geschäftsstelle	
Anmeldeschluss	31.5.2024	
Vorbesprechung	Online, per E-Mail mit Einladungslink ca. 4 Wochen vor Durchführung	

**Bergsteiger**

Nachfolgend findet ihr die Wander-, Berg- und Klettersteigtouren der Bergsteigerabteilung. Die benannten Schwierigkeitsgrade zu Technik und Kondition werden auf S. 92 (Legende Wandern/Bergwandern) und S. 94 (Legende Bergsteigen/Hochtouren/Klettersteig) erläutert. Eine weitere Tour, die für die Bergsteiger interessant sein könnte, findet ihr auf S. 60 in der Fitnessabteilung: **Das Gebirge mit allen Sinnen erleben.**



**Genusswanderung zu geologischen Besonderheiten rund um Fischen**

Vom Bahnhof Fischen geht es auf schönen Wegen hinauf zum Schönhaldenkopf und zum Aussichtspunkt Jägersberg und weiter zu einem geologisch einmaligen, natürlich entstandenen Felstorbogen. Einkehr in Fischen. Wiesen-, Wald- und Wurzelwege mit Fels. **Hinweise zur Ausrüstung:** Wanderschuhe sinnvoll (13 km, 420 Hm).



leicht		Kurs-/Tour-Nr. 24-121
20.4.2022		
Tourentyp	Führungstour	
Kurs-/Tourenleitung	Markus Hammer	
Technik/Kondition	▲▲▲/▲▲▲	
Ausrüstungsliste	1	
Treffpunkt	7.30 Uhr, Augsburg Hbf (vor dem Eingang Süd zu den Gleisen)	
Angangsort	Fischen	
Teilnehmerzahl	5–9	
Teilnehmergebühr	17 €	
Leistungen	Organis., Führung	
zusätzliche Kosten	Anteil Bayerticket (ca. 13–16 €)	
Anmeldebeginn	3.4.2024	
Anmeldeort	Online/Geschäftsstelle	



**Hotelfahrt Gardasee**

Hotel in Limone am Gardasee: \*\*\*\*Hotel Leonardo da Vinci, Verpflegung/Getränke all inclusive, Schwimmbad, Sauna. Täglich wechselnde Touren (Wanderungen, Bergtouren,

Ausbildung  
Bergsteiger  
Familienbergsteigen  
Fitness  
Frauen Alpin  
Mountainbike  
Para Vertikale  
Sektion Bergbus  
Senioren  
Sportklettern



Klettersteige) in mediterranem Klima.

Von unserem Hotel in Limone ergeben sich eine Vielzahl von Tourenmöglichkeiten in unterschiedlichen Schwierigkeitsklassen:


- Wanderungen vom Hotel in Limone in die umliegenden Berge (z.B. Monte Bestone, Cima Mughera, Monte Preals)
- Wanderungen südlich von Limone (z.B. Monte Castello, Schlucht von San Michele nach Pregasio)
- Bergtouren im Norden des Gardasees mit unserem Bus (z.B. Monte Carone, Punta Lari-ci, Monte Colt, Sentiero Scaloni e Anglone, Nodice über Scala Santa)
- Leichte Klettersteige (z.B. Colodri, Grattour Monte Corno – Cima Caset, Cima Capi – Cima Rocca).

- Mittelschwere Klettersteige (z.B. Che Guevara, Rio Salagoni, Via della Amicizia)
- Individuelle Unternehmungen auf eigene Verantwortung sind möglich.

**Hinweise zur Ausrüstung:**  
Normale Wanderausrüstung, für Klettersteige zusätzlich Helm, Gurt, Klettersteigset, Handschuhe.

leicht–schwer		Kurs-/Tour-Nr.
1.–5.5.2024		24-130
Tourentyp	Sektionsfahrt	
Kurs-/Tourenleitung	Annette Gröbner, Tobias Fröhling	
Technik	▲▲▲-▲▲▲	
Kondition	▲▲▲-▲▲▲	
Ausrüstungsliste	diverse, s. Beschreibung	
Treffpunkt	5 Uhr, Sportanlage Süd	
Ausgangsort	Hotel Leonardo da Vinci in Limone sul Garda	
Teilnehmerzahl	40–46	
Teilnehmergebühr	569 €	
Leistungen	Organis., Führung	
so. Leistungen	Busfahrt, Unterkunft Doppelzimmer superior, Verpflegung „all inclusive“, Betreuung durch Tourenleiter	
zusätzliche Kosten	je nach Tour Schiff-fahrt, Eintritte, EZ-Zuschlag 88 € (max. 2)	
Anmeldebeginn	6.11.2023	
Anmeldeort	Online/Geschäfts-stelle	
Anmeldeschluss	15.3.2024	



 **Wandern und genießen – Tannheimer Tal mit Selbstversorgung**

Im schönen Tannheimer Tal wandern und gemütlich miteinander ein leckeres Essen zubereiten. Eine Kombination von natürlichen und kulinarischen Highlights.

An diesem Wochenende wollen wir die Knödel und/oder Strudel selbst zubereiten. Neben den vorbereiteten und mitgebrachten Zutaten schauen wir auf den Wanderungen auch, ob und was die Natur so bietet. Dank der gut ausgestatteten Küche des Selbstversorgerhauses Haus Schattwald können wir nach Herzenslust genießen. Die Wandermöglichkeiten sind im Tannheimer Tal vielfältig: Mitunter der Vilsalpsee, Bschie-ser, Iseler oder Schönkahler locken.

leicht		Kurs-/Tour-Nr.
7.–9.6.2024		24-122
Tourentyp	Führungstour	
Kurs-/Tourenleitung	Markus Hammer	
Technik/Kondition	▲▲▲/▲▲▲	
Ausrüstungsliste	1	
Treffpunkt	15.30 Uhr, Sport-anlage Süd, DAV Kletterzentrum Augsburg	
Ausgangsort	Schattwald	
Teilnehmerzahl	5–9	
Teilnehmergebühr	58 €	
Leistungen	Organis., Führung	
zusätzliche Kosten	Übernachtung ca. 35 €; Kurtaxe ca. 5 €; Fahrtkosten anteilig ca. 35 €, Essen anteilig ca. 25 €	
Anmeldebeginn	3.4.2024	
Anmeldeort	Online/Geschäfts-stelle	
Anmeldeschluss	23.5.2024	
Vorbereitung	27.5.2024, 19.30 Uhr vor der Klet-terhalle (bzw. bei Regen im Foyer)	



Ausbildung

Bergsteiger

Familien-bergsteigen

Fitness

Frauen Alpin

Mountain-bike

Para Vertikale

Sektion Bergbus

Senioren

Sport-Klettern





### Überschreitung Hönig und Suwaldspitze

Aussichtsreiche Rundtour über Hönig und Joch mit Abstecher zur Suwaldspitze.

mittel	Kurs-/Tour-Nr.
8.6.2024	24-123
Tourentyp	Führungstour
Kurs-/Tourenleitung	Inge Buckmüller, Annette Gröbner
Technik/Kondition	▲▲▲/▲▲▲
Ausrüstungsliste	1
Treffpunkt	6 Uhr Sportanlage Süd bzw. 6.15 Uhr Neuer Friedhof Königsbrunn
Ausgangsort	Berwang
Teilnehmerzahl	8–10
Teilnehmergebühr	24 €
Leistungen	Organis., Führung
zusätzliche Kosten	anteilige Fahrtkosten und ev. Einkehr
Anmeldebeginn	3.4.2024
Anmeldeort	Online/Geschäftsstelle
Anmeldeschluss	24.5.2024
Vorbesprechung	per E-Mail



### Aussichtsreiche Durchquerung des Gotthard-Massivs

Der Reisebus bringt uns zusammen mit den anderen Gruppen umweltschonend in die Schweiz. Wir durchqueren auf einsamen Wegen das Gotthard-Massiv mit zahlreichen Gipfel-Möglichkeiten.

**Tag 1:** Von Andermatt durch das Unteralpental zur Vermigelhütte ↑650 Hm, ↓80 Hm, ↔8,5 km, 3 Std.

**Tag 2:** Von der Vermigelhütte über den Sellapass mit Giübin (2.776 m) und optionalen Abstecher zum Posmeda zum Sella-Stausee. Abstieg zum Gotthardpass. ↑750 Hm, ↓700 Hm, ↔12,5 km, 5,5 Std., Abstecher Posmeda: ↑↓50 Hm, ↔2 km, 0,5 Std.

**Tag 3:** Vorbei am Lago di Lucendro und Lago d'Orsino zur Gatscholalücke. Nach kurzem Abstecher zum Pizzo d'Orsirora (2.602 m) erfolgt der Abstieg nach Realp. ↑550 Hm, ↓1.100 Hm, ↔13 km, 5,5 Std.,

Abstecher Pizzo d'Orsirora: ↑↓200 Hm, ↔1 km, 1,5 Std.

**Tag 4:** Von Realp über den Furka-Höhenweg nach Andermatt. ↑700 Hm, ↓800 Hm, ↔14,5 km, 5,5 Std.

mittel	Kurs-/Tour-Nr.
11.–14.7.2024	24-131G1
Tourentyp	Führungstour
Kurs-/Tourenleitung	Franz Pfenning, Andreas Tremmel
Technik/Kondition	▲▲▲/▲▲▲
Ausrüstungsliste	1
Treffpunkt	5 Uhr, DAV Kletterzentrum Augsburg
Ausgangsort	Andermatt
Teilnehmerzahl	8–12
Teilnehmergebühr	285 €
Leistungen	Organis., Führung
so. Leistungen	Bus
zusätzliche Kosten	Hüttenübernachtung, HP, Zugfahrt Göschenen–Andermatt und zurück
Anmeldebeginn	3.4.2024
Anmeldeort	Online/Geschäftsstelle
Vorbesprechung	Monatsversammlung, 18.4.2024



### Bergtouren in einem einzigartigen, einsamen Gebirge – Hüttenrunde im Gotthardmassiv

Der Reisebus bringt uns zusammen mit den anderen Gruppen umweltschonend in die Schweiz. Uns erwartet eine spektakuläre Hüttenrunde mit mehreren Gipfelzielen im Göschenental auf ausgesetzten

und teilweise klettersteigartig versicherten Wegen.

**Tag 1:** Aufstieg zur Salbithütte. ↑1.000 Hm, ↔6 km, 3 Std.

**Tag 2:** Von der Salbithütte über Mittler und Ober Höhenberg und die Salbitzbrücke zur Voralphütte. ↑750 Hm, ↓700 Hm, ↔8,5 km, 5 Std.

Bei Lust und Laune kann noch der Brunnenstückli mit leichtem Gepäck bestiegen werden (↑↓400 Hm, ca. 2 Std.)

**Tag 3:** Von der Voralphütte mit einem optionalen Abstecher zum Bergseeschijen über die Bergseehütte (Mittagsrast) zur Chelentalphütte. ↑1.000 Hm, ↓800 Hm, ↔10,5 km, 7 Std. Optional Bergseeschijen: ↑↓220 Hm, 1,5 Std.

**Tag 4:** Von der Chelentalphütte hinab und wieder bergan zur Dammahütte. Nach einer kurzen Rast hinab zum Göschenalpsee. ↑700 Hm, ↓1.300 Hm, 6 Std.

**Hinweise zur Ausrüstung:** Klettersteigset, Gurt und Helm wird für einige versicherte Stellen der Hüttenrunde benötigt.



Ausbildung

Bergsteiger

Familienbergsteigen

Fitness

Frauen Alpin

Mountainbike

Para Vertikale

Sektion Bergbus

Senioren

Sportklettern



<b>schwer</b>		<b>Kurs-/Tour-Nr.</b>
<b>11.–14.7.2024</b>		<b>24-131G2</b>
Tourentyp	Führungstour	
Kurs-/Tourenleitung	Franz Pfenning, Andreas Tremmel	
Technik/Kondition	▲▲▲/▲▲▲	
Ausrüstungsliste	3	
Treffpunkt	5 Uhr, DAV Kletterzentrum Augsburg	
Ausgangsort	Göschenen	
Teilnehmerzahl	8–14	
Teilnehmergebühr	285 €	
Leistungen	Organis., Führung	
so. Leistungen	Bus	
zusätzliche Kosten	Hüttenübernachtung, HP, Linienbus	
Anmeldebeginn	3.4.2024	
Anmeldeort	Online/Geschäftsstelle	
Vorbesprechung	Monatsversammlung, 18.4.2024	

**Aussichtsreiche Fels-Hochtouren am Sustenpass**

Der Reisebus bringt uns zusammen mit den anderen Gruppen umweltschonend in die Schweiz. Wir unternehmen anspruchsvolle Fels-Hochtouren auf die Sustenlochspitz (2.916 m) und den Grassen (2.945 m).

**Tag 1:** Runde Steingletscher und zurück zum Berggasthaus Sustenpass Hospitz, ↑↓650 Hm, ↔10 km, 4 Std.

**Tag 2:** Sustenlochspitz und Abstieg zur Sustli-Hütte, ↑950 Hm, ↓900 Hm, ↔7,5 km, 6 Std.

**Tag 3:** Grassen Nordostgrat vom Stössensattel und zurück zur Sustli-Hütte, ↑↓700 Hm, ↔8 km, 5,5 Std.

**Tag 4:** Abstieg nach Wassen, ↑50 Hm, ↓1.400 Hm, ↔14 km, 4,5 Std.

<b>mittel</b>		<b>Kurs-/Tour-Nr.</b>
<b>11.–14.7.2024</b>		<b>24-131G3</b>
Tourentyp	Führungstour	
Kurs-/Tourenleitung	Franz Pfenning, Andreas Tremmel	
Technik/Kondition	▲▲△/▲▲▲	
Ausrüstungsliste	6	
Treffpunkt	5 Uhr, DAV Kletterzentrum Augsburg	
Ausgangsort	Sustenpass	
Teilnehmerzahl	6–8	
Teilnehmergebühr	285 €	
Leistungen	Organis., Führung	
so. Leistungen	Bus	
zusätzliche Kosten	Hüttenübernachtung, HP	
Anmeldebeginn	18.4.2024	
Anmeldeort	Monatsversammlung	
Vorbesprechung	Monatsversammlung, 18.4.2024	

**In Fels und Eis – Hochtouren und Klettersteige von der Tierberglühütte**

Der Reisebus bringt uns zusammen mit den anderen Gruppen umweltschonend in die Schweiz. Vom Sustenpass aus unternehmen wir mittelschwere kombinierte Hochtouren auf das Gwächtenhorn (3.404 m) und das Sustenhorn (3.502 m).

**Tag 1:** Ausstieg am Gasthof Steingletscher und Zustieg zur Tierberglühütte über den Tierbergli-Klettersteig (KS B/C), ↑1.000 Hm, ↓60 Hm, ↔5,5 km, ca. 4,5 Std.

**Tag 2:** Gwächtenhorn über Normalweg (F) oder Westgrat (PD, II) je nach Verhältnissen, ↑↓700 Hm, ↔9 km, ca. 6 Std.

**Tag 3:** Sustenhorn über den Normalweg (F) und Abstieg über Sustenlimi zur Bergsee-hütte, ↑850 Hm, ↓1.250 Hm, ↔12 km, ca. 8,5 Std.

**Tag 4:** „Krokodil“-Klettersteig (KS C) mit leichtem Gepäck von der Bergsee-hütte. ↑↓200 Hm, ↔1,5 km, ca. 2 Std. Anschließend Abstieg über den Göscheneralpsee nach Wiggen. Weiter mit dem öffentlichen Bus nach Göschenen. ↓1.050 Hm, ↔8,5 km, ca. 3 Std.

<b>mittel</b>		<b>Kurs-/Tour-Nr.</b>
<b>11.–14.7.2024</b>		<b>24-131G4</b>
Tourentyp	Führungstour	
Kurs-/Tourenleitung	Franz Pfenning, Andreas Tremmel	
Technik/Kondition	▲▲△/▲▲▲	
Ausrüstungsliste	6	
Treffpunkt	5 Uhr, DAV Kletterzentrum Augsburg	
Ausgangsort	Sustenpass	
Teilnehmerzahl	6–8	
Teilnehmergebühr	285 €	
Leistungen	Organis., Führung	
so. Leistungen	Bus	
zusätzliche Kosten	Hüttenübernachtung, HP	

Anmeldebeginn	18.4.2024
Anmeldeort	Monatsversammlung
Vorbesprechung	Monatsversammlung, 18.4.2024



**Osttirol 360° – Virgentaler Abschnitt: Großvenediger im Blickfeld**

Alpines Hochgebirge im Hüftbereich des Großvenediger.

Das weithin bekannte Virgental wird südlich vom Lasörlingkamm und nördlich von der Vorhut der Venedigergruppe begrenzt. Auf Abschnitten des alpinen Weges „Osttirol 360° Skyline Trail“ lassen wir uns ein auf naturbelassene, landschaftlich einmalige Berggebiete. Wir befinden uns im Bereich des Nationalparks Hohe Tauern und schauen mit Adleraugen in die Talgründe. Wir lassen uns überraschen von der örtlichen Vegetation und der Tierwelt. Am Anreisetag wandern wir ca 2,5 Std. zur ersten Hütte. Täglich bewegen wir uns in Höhen zwischen 2.000 und 3.100 m; tgl. Gehzeiten werden zw. 4 und 8 Std. betragen; Einkehr nicht jeden Tag möglich; die kulinarische Versorgung erfolgt jew. auf den Nächtigungshütten. **Hinweise zur Ausrüstung:** Grödeln sind eine sinnvolle Ergänzung; Hütten-Schlafsack erforderlich; Thermoskanne sinnvoll.



<b>mittel-schwer</b>	<b>Kurs-/Tour-Nr.</b>
<b>21.–27.7.2024</b>	<b>24-124</b>
Tourentyp	Führungstour
Kurs-/Tourenleitung	Carola Ammann
Technik/Kondition	▲▲△/▲▲▲
Ausrüstungsliste	1
Treffpunkt	Augsburg, Sportanlage Süd, Ilsungstr.
Ausgangsort	Ströden, Virgental
Teilnehmerzahl	8–11
Teilnehmergebühr	72 €
Leistungen	Organis., Führung
zusätzliche Kosten	Fahrtkosten ca 40 € (im Kleinbus/Pkw); 6 x Ü F/HP ca. 270 €, sonstiger Verzehr o.Ä.
Anmeldebeginn	3.4.2024
Anmeldeort	Online/Geschäftsstelle
Anmeldeschluss	20.5.2024
Vorbesprechung	nach Anmeldeschluss Infos per E-Mail



**Goldberggruppe im Nationalpark Hohe Tauern**

Rauriser Tal, Mehrtageswanderung unter den Augen des Hohen Sonnblick (3.106 m)

Der Ort Golm-Saigurn ist erreichbar durch eine erste Wanderung durch den Rauriser Urwald und ist gerne Ausgangspunkt für Bergtouren in die Hohe Tauern. Allerhand zu sehen gibt es auf Gletscherschaulpfaden und auf Rundwegen über das Niedersachsenhaus; von dort kann man gut in das Gasteiner Tal hinüber

blicken. Mit Standquartier und Einkehrmöglichkeiten gehen 4 Tage wunderbar auf.

**Hinweise zur Ausrüstung:** Stöcke sind eine sinnvolle Ergänzung, feste Bergstiefel.

<b>mittel-schwer</b>	<b>Kurs-/Tour-Nr.</b>
<b>3.–6.8.2024</b>	<b>24-125</b>
Tourentyp	Führungstour
Kurs-/Tourenleitung	Carola Ammann
Technik/Kondition	▲▲△/▲▲▲
Ausrüstungsliste	1
Treffpunkt	Parkplatz DAV Kletterzentrum Augsburg, Ilsungstr.
Ausgangsort	Rauriser Tal, Parkplatz Lenzanger
Teilnehmerzahl	6–8
Teilnehmergebühr	58 €
Leistungen	Organis., Führung
zusätzliche Kosten	Fahrt in Fahrgemeinschaft DAV-Bus/Pkw (ca. 30 €), ÜF Lager 30 € pro Nacht, Verpflegung
Anmeldebeginn	3.4.2024
Anmeldeort	Online/Geschäftsstelle
Anmeldeschluss	20.5.2024
Vorbesprechung	wird per E-Mail bekannt gegeben, in Augsburg



**Auf der Sonnenseite des Pitztals**

Der Reisebus bringt uns zusammen mit den anderen Gruppen umweltschonend ins Pitztal. Eine wunderschöne Tour durch das sonnendurchflutete und grüne vordere Pitztal.

**Tag 1:** Ausstieg Bichl – Schwarzenberg – Ludwigsburger Hütte, ↑1.200 Hm, ↓600 Hm, ↔10,5 km, 6,5 Std.

**Tag 2:** Ludwigsburger Hütte – Lehnerjoch – Schafhimmel – Erlanger Hütte, ↑1.250 Hm, ↓650 Hm, ↔9,5 km, 5–6 Std.

**Tag 3:** Erlanger Hütte – Wildgrat – Hochzeiger – Tanzalm, ↑650 Hm, ↓1.200 Hm, ↔9 km, 5,5 Std.

**Tag 4:** Tanzalm – Sechszeiger – Leins, ↑450 Hm, ↓1.350 Hm, ↔9 km, 5,5 Std.

<b>mittel</b>	<b>Kurs-/Tour-Nr.</b>
<b>8.–11.8.2024</b>	<b>24-132G1</b>
Tourentyp	Führungstour
Kurs-/Tourenleitung	Tanja Kopton, Irene Wohlhüter
Technik/Kondition	▲▲△/▲▲△
Ausrüstungsliste	1
Treffpunkt	6 Uhr, DAV Kletterzentrum Augsburg
Ausgangsort	St. Leonhard im Pitztal
Teilnehmerzahl	8–10
Teilnehmergebühr	175 €
Leistungen	Organis., Führung
so. Leistungen	Bus
zusätzliche Kosten	Übernachtung und Verpflegung 2 x DAV-Hütte, 1 x private Almhütte
Anmeldebeginn	3.4.2024
Anmeldeort	Online/Geschäftsstelle
Vorbesprechung	Monatsversammlung, 20.6.2024



**Zwischen Pitztal und Ötztal – 3.000er im Blick**

Der Reisebus bringt uns zusammen mit den anderen Gruppen umweltschonend ins Pitztal. Hier starten wir unsere abwechslungsreiche Tour mit Besteigung von Fundusfeiler und Luibiskogel zwischen Pitztal und Ötztal.

**Tag 1:** Ausstieg Jerzens – Mittelstation Hochzeiger-Bahn – Wildgrat – Erlanger Hütte, ↑1.200 Hm, ↓650 Hm, ↔9 km, 5–6 Std.

**Tag 2:** Erlanger Hütte – Fundusfeiler (3.079 m) – Frischmannhütte, ↑950 Hm, ↓1.300 Hm, ↔10 km, 6 Std.

**Tag 3:** Frischmannhütte – Felderjöchl – Hauerseehütte (Selbstversorgerhütte), ↑800 Hm, ↓600 Hm, ↔8 km, 4–5 Std.

**Tag 4:** Hauerseehütte – Luibisböden – Piösmes, ↑500 Hm, ↓1.450 Hm, ↔9,5 km, 5 Std. Optional Luibiskogel (3.110 m): ↑↓250 Hm, 1,5 Std.



Ausbildung

Bergsteiger

Familienbergsteiger

Fitness

Frauen Alpin

Mountainbike

Para Vertikale

Sektion Bergbus

Senioren

Sportklettern





<b>mittel</b>	<b>Kurs-/Tour-Nr.</b>
<b>8.–11.8.2024</b>	<b>24-132G2</b>
Tourentyp	Führungstour
Kurs-/Tourenleitung	Tanja Kopton, Irene Wohlhüter
Technik/Kondition	▲▲▲/▲▲▲
Ausrüstungsliste	1
Treffpunkt	6 Uhr, DAV Kletterzentrum Augsburg
Ausgangsort	Jerzens, Pitztal
Teilnehmerzahl	8–10
Teilnehmergebühr	175 €
Leistungen	Organis., Führung
so. Leistungen	Bus
zusätzliche Kosten	Übernachtungen, Verpflegung, Fahrt Hochzeigerbahn (19 €)
Anmeldebeginn	3.4.2024
Anmeldeort	Online/Geschäftsstelle
Vorbesprechung	Monatsversammlung, 20.6.2024



Der Reisebus bringt uns zusammen mit den anderen Gruppen umweltschonend ins Pitztal. Die Verpeilrunde führt uns ins Herz des Kaunergrats.

**Tag 1:** Ausstieg Mandarfen – Riffelseehütte, ↑↓650 Hm, ↔4 km, 2,5 Std., optional Grubenkopf: ↑↓650 Hm, ↔5,6 km, 3,5 Std.

**Tag 2:** Riffelseehütte – Brandkogel – Cottbuser Höhenweg – Steinbockjoch – Kaunergrathütte, ↑1.200 Hm, ↓700 Hm, ↔10 km, 6 Std.

**Tag 3:** Kaunergrathütte – Madatschjoch – Madatschkopf – Verpeilhütte, ↑750 Hm, ↓1.500 Hm, ↔10 km, 5–6 Std.

**Tag 4:** Verpeilhütte – Verpeiljoch – Trenkwald, ↑800 Hm, ↓1.350 Hm, ↔8 km, 5,5 Std.

<b>mittel</b>		<b>Kurs-/Tour-Nr.</b>
<b>8.–11.8.2024</b>		<b>24-132G3</b>
Tourentyp	Führungstour	
Kurs-/Tourenleitung	Tanja Kopton, Irene Wohlhüter	
Technik/Kondition	▲▲▲/▲▲▲	
Ausrüstungsliste	2	
Treffpunkt	6 Uhr, DAV Kletterzentrum Augsburg	
Ausgangsort	Mandarfen	
Teilnehmerzahl	8–10	
Teilnehmergebühr	175 €	
Leistungen	Organis., Führung	
so. Leistungen	Bus	
zusätzliche Kosten	Übernachtung, Verpflegung, evtl. Bergbahn Riffelsee	
Anmeldebeginn	3.4.2024	
Anmeldeort	Online/Geschäftsstelle	
Vorbesprechung	Monatsversammlung, 20.6.2024	



Der Reisebus bringt uns zusammen mit den anderen Gruppen umweltschonend ins Pitztal. Dort erkunden wir auf der Geigenkammrunde die einsame Seite des Pitztals.

**Tag 1:** Ausstieg Trenkwald – Rüsselsheimer Hütte, ↑1.400 Hm, ↓600 Hm, ↔8,5 km, 5 Std.

**Tag 2:** Rüsselsheimer Hütte – Hohe Geige – Rüsselsheimer Hütte, ↑↓1.100 Hm, ↔8 km, 7 Std.

**Tag 3:** Rüsselsheimer Hütte – Mainzer Höhenweg – Braunschweiger Hütte, ↑1.400 Hm, ↓950 Hm, ↔10 km, 9–10 Std.

**Tag 4:** Braunschweiger Hütte – Mittagkogel – Mittelberg, ↑600 Hm, ↓1.650 Hm, ↔11 km, 5 Std.

<b>schwer</b>		<b>Kurs-/Tour-Nr.</b>
<b>8.–11.8.2024</b>		<b>24-132G4</b>
Tourentyp	Führungstour	
Kurs-/Tourenleitung	Tanja Kopton, Irene Wohlhüter	
Technik/Kondition	▲▲▲/▲▲▲	
Ausrüstungsliste	2	
Treffpunkt	6 Uhr, DAV Kletterzentrum Augsburg	
Ausgangsort	Trenkwald, Pitztal	
Teilnehmerzahl	8–10	
Teilnehmergebühr	175 €	
Leistungen	Organis., Führung	
so. Leistungen	Bus	
zusätzliche Kosten	Hüttenübernachtung, HP	
Anmeldebeginn	20.6.2024	
Anmeldeort	Monatsversammlung	
Vorbesprechung	Monatsversammlung, 20.6.2024	



**Südtirol – „Wilde“ Pfunderer Berge**

Leichte aussichtsreiche Dreitausender rund um die Brixner Hütte: Wilde Kreuzspitze und Wurmaulspitze. Weitere mögliche Ziele: Wilder See, Sandjöchl, Steinkarl-Scharte, Pfunderer Joch ...  
Tägl. Gehzeiten ca. 6–8 Std., tägl. ca. 850–1.200 Hm, Trittsicherheit erforderlich, leichte Kletterpassagen im Gipfelbereich.

<b>mittel</b>		<b>Kurs-/Tour-Nr.</b>
<b>22.–25.8.2024</b>		<b>24-126</b>
Tourentyp	Führungstour	
Kurs-/Tourenleitung	Annette Gröbner, Werner Böhm	
Technik/Kondition	▲▲▲/▲▲▲	
Ausrüstungsliste	1	
Treffpunkt	6 Uhr Sportanlage Süd, 6.15 Uhr Neuer Friedhof Königsbrunn	
Ausgangsort	Mühlbach im Pustertal – Fanealm (Valsertal)	
Teilnehmerzahl	8–10	
Teilnehmergebühr	98 €	
Leistungen	Organis., Führung	
zusätzliche Kosten	Fahrt (anteilige Benzinkosten, Maut, evtl. Parkgeb.), Lager + HP 52 € pro Tag	
Anmeldebeginn	3.4.2024	
Anmeldeort	Online/Geschäftsstelle	
Anmeldeschluss	1.7.2024	
Vorbesprechung	per E-Mail	

Ausbildung

Bergsteiger

Familienbergsteigen

Fitness

Frauen Alpin

Mountainbike

Para Vertikale

Sektion Bergbus

Senioren

Sportklettern



**4 Tage durch das Tote Gebirge**

Eine hochalpine Durchquerung durch eine faszinierende Karstlandschaft auf dem Welser Höhenweg für konditionsstarke Geher\*innen. Schmale Wege, atemberaubende Tiefblicke und seilgesicherte Stellen verlangen Schwindelfreiheit und Trittsicherheit.

**Tag 1:** Anreise mit Zug/Bus bis Hinterstoder/Schiederweiher. Aufstieg zum Prielschutzhaus auf (1.422 m), 3 Std., ↑810 Hm.

**Tag 2:** Prielschutzhaus – Pühringerhütte (1.638 m), 7 Std., ↑830 Hm, ↓600 Hm. Eine grandiose Überschreitung des höchsten Anteils des Plateaus des Toten Gebirges und zum krönenden Abschluss ein Sprung in den Elmsee.

**Tag 3:** Pühringerhütte – Albert-Appelhaus (1.663 m), 5 Std., ↑↓460 Hm, Gipfelmöglichkeiten wie der „Redende Stein“ sowie weitere Bademöglichkeiten warten auf uns.

**Tag 4:** Albert-Appelhaus – Grundlsee (710 m), 3,5 Std. ↓970 Hm. Rückfahrt Bad Aussee – Salzburg – Augsburg

<b>mittel-schwer</b>		<b>Kurs-/Tour-Nr.</b>
<b>13.-16.9.2024</b>		<b>24-127</b>
Tourentyp	Führungstour	
Kurs-/Tourenleitung	Tanja Kopton, Enrico Germann	
Technik/Kondition	▲▲▲/▲▲▲	
Ausrüstungsliste	1	

Treffpunkt	Augsburg Hbf
Ausgangsort	Hinterstoder
Teilnehmerzahl	4–10
Teilnehmergebühr	98 €
Leistungen	Organis., Führung
zusätzliche Kosten	Zugfahrt, Bus, Übernachtung, Verpflegung
Anmeldebeginn	3.4.2024
Anmeldeort	Online/Geschäftsstelle
Anmeldeschluss	14.6.2024
Vorbesprechung	per E-Mail



**Spätsommer in den Stubaier Alpen – auf den Blaser (2.241 m), den blumenreichsten Berg Tirols, die Peilspitze (2.392 m) und die Serles (2.717 m)**

Der Reisebus bringt uns zusammen mit den anderen Gruppen umweltschonend ins Wipptal. Von Matrie aus erwandern wir den Blaser, der uns tolle Ausichten auf die kommenden, teils versicherten Gipfelziele und bis hinunter auf die Brennerautobahn bietet.

**Tag 1:** Über den Quellenweg ins Lange Tal hinauf zum Blaser (2.241m). Übernachtung in der Blaserhütte. ↑1.250 Hm, ↓150 Hm, ↔10 km, 5,5 Std.

**Tag 2:** Über die Peilspitze (2.392 m) mit leicht ausgesetztem Grat auf die Serles (2.717 m). Vom Kloster Maria Waldrast mit Sammeltaxi zum Bus. ↑800 Hm, ↓1.350 Hm, ↔10 km, 6,5 Std.

<b>mittel</b>		<b>Kurs-/Tour-Nr.</b>
<b>21.-22.9.2024</b>		<b>24-133G1</b>
Tourentyp	Führungstour	
Kurs-/Tourenleitung	Angelika Pieper-Bröhl	
Technik/Kondition	▲▲△/▲▲▲	
Ausrüstungsliste	1	
Treffpunkt	6 Uhr, DAV Kletterzentrum	
Ausgangsort	Matrie	
Teilnehmerzahl	6–10	
Teilnehmergebühr	135 €	
Leistungen	Organis., Führung	
so. Leistungen	Bus	
zusätzliche Kosten	Hüttenübernachtung, HP, Taxi	
Anmeldebeginn	3.4.2024	
Anmeldeort	Online/Geschäftsstelle	
Vorbesprechung	Monatsversammlung, 25.7.2024	



**Zwischen Gschnitz- und Obernbergtal – der Stille und Einsamkeit versprechende Muttenkopf (2.638 m), der Lichtsee und das Landschaftschutzgebiet Nösslachjoch**

Der Reisebus bringt uns zusammen mit den anderen Gruppen umweltschonend ins Wipptal. Wir ersteigen den Höhenzug zwischen Gschnitztal und Obernberger Tal. Spektakuläre Blicke bis in die Dolomiten sowie zum Olperer werden versprochen.

**Tag 1:** Vom Obernberger See über die Kastnerbergalm auf den Muttenkopf (2.638 m) und hinab zur Trunahütte, ↑1.250 Hm, ↓1.020 Hm, ↔12 km, 7 Std.

**Tag 2:** Aufstieg zum Egger Joch und über den Leitner Berg zum Lichtsee (Bademöglichkeit). Hinauf zum Egger Berg und mit der Bergeralmbahn hinab ins Wipptal, ↑850 Hm, ↓1.000 Hm, ↔14 km, 6 Std.

<b>leicht</b>	<b>Kurs-/Tour-Nr.</b>
<b>21.-22.9.2024</b>	<b>24-133G2</b>
Tourentyp	Führungstour
Kurs-/Tourenleitung	Angelika Pieper-Bröhl
Technik/Kondition	▲▲△/▲▲▲
Ausrüstungsliste	1
Treffpunkt	6 Uhr, DAV Kletterzentrum
Ausgangsort	Gschnitz
Teilnehmerzahl	8–12
Teilnehmergebühr	135 €
Leistungen	Organis., Führung
so. Leistungen	Bus
zusätzliche Kosten	Hüttenübernachtung, Verpflegung
Anmeldebeginn	3.4.2024
Anmeldeort	Online/Geschäftsstelle
Vorbesprechung	Monatsversammlung, 25.7.2024



**Eine abwechslungsreiche Rundtour auf Gargglerin (2.470 m) und den Gschnitzer Tribulaun (2.946 m)**

Der Reisebus bringt uns zusammen mit den anderen Gruppen umweltschonend ins Wipptal. In wildromantischer Landschaft im hintersten Gschnitztal steigen wir auf die unbekanntere Gargglerin sowie teils versichert auf den bekannteren Gschnitzer Tribulaun.

- Ausbildung
- Bergsteiger
- Familienbergsteiger
- Fitness
- Frauen Alpin
- Mountainbike
- Para Vertikale
- Sektion Bergbus
- Senioren
- Sportklettern



**Tag 1:** Vom Obertal über die Garggerin (2.470 m) auf die Gschnitzer Tribulaunhütte. ↑1.200 Hm, ↓450 Hm, ↔9 km, 5,5 Std.

**Tag 2:** Besteigung des Gschnitzer Tribulaun (2.946 m) und Abstieg über die Gschnitzer Tribulaunhütte durch das Sandestal zurück nach Obertal. ↑900 Hm, ↓1.700 Hm, ↔10 km, 7 Std.

mittel	Kurs-/Tour-Nr.
21.–22.9.2024	24-133G3
Tourentyp	Führungstour
Kurs-/Tourenleitung	Angelika Pieper-Bröhl
Technik/Kondition	▲▲▲/▲▲▲
Ausrüstungsliste	2
Treffpunkt	6 Uhr, DAV Kletterzentrum
Ausgangsort	Gschnitz
Teilnehmerzahl	6–10
Teilnehmergebühr	135 €
Leistungen	Organis., Führung
so. Leistungen	Bus
zusätzliche Kosten	Hüttenübernachtung, HP
Anmeldebeginn	3.4.2024
Anmeldeort	Online/Geschäftsstelle
Vorbesprechung	Monatsversammlung, 25.7.2024

  **Habicht (3.277 m) und Ilmspitzen-Klettersteig**

Der Reisebus bringt uns zusammen mit den anderen Gruppen umweltschonend ins Wipptal. Von der Innsbrucker Hütte

starten wir unsere anspruchsvolle Bergtour auf den Habicht, dessen Gipfel uns mit grandioser Rundumsicht belohnt!

**Tag 1:** Aufstieg zur Innsbrucker Hütte mit optionalem Gipfel Kalkwand (↑↓200 Hm, ↔2 km, 2 Std.) oder Ilmspitzen-Klettersteig (KS C/D, ↑↓400 Hm, ↔5 km, 5,5 Std.) am Nachmittag. ↑1.100 Hm, ↔4 km, ca. 2,5 Std.

**Tag 2:** Mit leichtem Gepäck zum Habicht und Abstieg über Jubiläumssteig nach Gschnitz ↑900 Hm, ↓2.050 Hm, ↔10,5 km, 7,5 Std.

**Hinweise zur Ausrüstung:** Klettergurt und Helm wird benötigt, Klettersteigset nur für Ilmspitzen-Klettersteig.

schwer	Kurs-/Tour-Nr.
21.–22.9.2024	24-133G4
Tourentyp	Führungstour
Kurs-/Tourenleitung	Angelika Pieper-Bröhl
Technik/Kondition	▲▲▲/▲▲▲
Ausrüstungsliste	3
Treffpunkt	6 Uhr, DAV Kletterzentrum
Ausgangsort	Gschnitz
Teilnehmerzahl	8–10
Teilnehmergebühr	135 €
Leistungen	Organis., Führung
so. Leistungen	Bus
zusätzliche Kosten	Hüttenübernachtung, HP
Anmeldebeginn	25.7.2024
Anmeldeort	Monatsversammlung
Vorbesprechung	Monatsversammlung, 25.7.2024



**Jubiläumsfeier Bergsteiger**

100-jährige Jubiläumsfeier der Bergsteigerabteilung auf der Otto-Schwegler-Hütte (OSH).

**Samstag:** Busfahrt im Storz-Reisebus zur OSH. Gemeinschaftstouren nach Lust + Laune, gemeinsame Jubiläumsfeier, für Essen und Musik ist gesorgt.

**Sonntag:** gemütliches Jubiläumsfrühstück und Rückfahrt nach Augsburg.

leicht	Kurs-/Tour-Nr.
12.–13.10.2024	24-135
Tourentyp	Gemeinschaftstour
Kurs-/Tourenleitung	Jürgen Schuller, Werner Böhm

Technik/Kondition	▲▲▲/▲▲▲
Ausrüstungsliste	1
Treffpunkt	DAV Kletterzentrum Augsburg bzw. Otto-Schwegler-Hütte
Ausgangsort	Otto-Schwegler-Hütte
Teilnehmerzahl	45–45
Teilnehmergebühr	49 €
Leistungen	Organisation
so. Leistungen	Bus
Anmeldebeginn	3.4.2024
Anmeldeort	Online/Geschäftsstelle
Anmeldeschluss	30.7.2024
Vorbesprechung	Monatsversammlung







## Familienbergsteigen

Bitte beachten: Für die Fahrten der Abteilung Familienbergsteigen gilt: Wir kümmern uns um die Rahmenbedingungen und die Organisation der Gemeinschaftstouren.

Das Gelingen der Ausflüge wird durch die Motivation und das Engagement aller Mitmachenden getragen. Jede Familie übernimmt für sich selbst Verantwortung, d.h. die Eltern entscheiden, welche Tour bzw. Programmpunkte sie sich und den Kindern zumuten können.



### Alpakas: Frühlingstour bei Welden

Wandern für Familien mit Kindern der Jahrgänge 2016–2018 (in etwa); Länge ca. 6 km.

**Hinweise zur Ausrüstung:** Feste Schuhe, Brotzeit und Getränke, wetterfeste und -geeignete Kleidung.

leicht	Kurs-/Tour-Nr.
4.5.2024	24-602
Tourentyp	Gemeinschaftstour
Kurs-/Tourenleitung	Mirjam Neumair
Technik/Kondition	▲▲▲/▲▲▲
Ausrüstungsliste	diverse, s. Beschreibung
Treffpunkt	Festplatz Welden
Teilnehmerzahl	10–30
Teilnehmergebühr	1 € Kind, 2 € Erw.
Leistungen	Organisation
Anmeldebeginn	2.11.2023
Anmeldeort	Online/Geschäftsstelle
Vorbesprechung	E-Mail ca. einen Tag vorab



### Alpakas: Buchenberg

Wandertour für Familien mit Kindern der Jahrgänge 2015–2018; Strecke ca. 5 km/400 Hm; nicht kinderwagentauglich; Einkehrmöglichkeit.

**Hinweise zur Ausrüstung:** Feste Schuhe, witterungsangepasste Kleidung, Brotzeit und Getränke, Ersatzkleidung, Sonnencreme.

leicht	Kurs-/Tour-Nr.
4.5.2024	24-603
Tourentyp	Gemeinschaftstour
Kurs-/Tourenleitung	Mirjam Neumair, Tobias Morell
Technik/Kondition	▲▲▲/▲▲▲
Ausrüstungsliste	diverse, s. Beschreibung
Ausgangsort	Buching, Parkplatz Buchenbergalm
Teilnehmerzahl	15–30
Teilnehmergebühr	1 € Kind, 3 € Erw.
Leistungen	Organisation
Anmeldebeginn	3.4.2023
Anmeldeort	Online/Geschäftsstelle
Vorbesprechung	per E-Mail ca. 1–2 Tage vor der Tour

DAV/Hans Herbig



### Zelt- und Kanu-Wochenende Altmühltal

Wir wollen auf dem Naturcampingplatz der Aktivmühle auf einer Insel in der Altmühl unsere Zelte aufschlagen und können direkt von dort unsere Kanus mit Ziel Dollnstein besteigen.

Die Rückreise wird mit dem Zug angetreten, während unsere Boote vom Verleih transportiert werden. Abends können wir im angegliederten Gasthof Mühlenwirt mit Biergarten beisammensitzen. Genauere Infos ab 3.4. online. Für Familien mit Kindern der Jahrgänge 2011–2014, Geschwisterkinder willkommen.

**Hinweise zur Ausrüstung:** Ausrüstungsliste vorab per E-Mail.

leicht	Kurs-/Tour-Nr.
15.–16.6.2024	24-611
Tourentyp	Gemeinschaftstour
Kurs-/Tourenleitung	Martina Lehmann, Ursula Mayer
Technik/Kondition	▲▲▲/▲▲▲
Ausrüstungsliste	diverse, s. Beschreibung
Teilnehmerzahl	20–28
Teilnehmergebühr	5 € Kind, 11 € Erw.
Leistungen	Organisation
zusätzliche Kosten	Fahrtkosten, Zeltplatzübernachtung, Kanumiete, Verpflegung
Anmeldebeginn	3.4.2023
Anmeldeort	Online/Geschäftsstelle
Vorbesprechung	vorab per E-Mail

Ausbildung

Bergsteiger

Familienbergsteigen

Fitness

Frauen Alpin

Mountainbike

Para Vertikale

Sektion Bergbus

Senioren

Sportklettern



**Alpakas: Rohrkopfhütte**

Wandertour für Familien mit Kindern der Jahrgänge ca. 2015–2018; Strecke 5 km/500 Hm; keine Kinderwageneignung; Einkehrmöglichkeit vorhanden.

**Hinweise zur Ausrüstung:**

Feste Schuhe, wetterfeste Kleidung, Brotzeit, Getränke, Sonnencreme, evtl. Kleingeld fürs Parken.

leicht–mittel	Kurs-/Tour-Nr.
<b>15.6.2024</b>	<b>24-604</b>
Tourentyp	Gemeinschaftstour
Kurs-/Tourenleitung	Tobias Morell, Mirjam Neumair
Technik/Kondition	▲▲△/▲▲▲
Ausrüstungsliste	diverse, s. Beschreibung
Ausgangsort	Parkplatz Tegelberg-Talstation am Spielplatz
Teilnehmerzahl	15–30
Teilnehmergebühr	1 € Kind, 3 € Erw.
Leistungen	Organisation
zusätzliche Kosten	Parkgebühren, Anfahrt
Anmeldebeginn	3.4.2024
Anmeldeort	Online/Geschäftsstelle
Anmeldeschluss	13.6.2024
Vorbesprechung	per E-Mail vorab 1–2 Tage vor der Tour



**Familiengruppe I: Sommerfahrt nach Thalkirchdorf**

Unser Ziel ist das Naturfreundehaus Schönblick bei Thalkirchdorf. Auf dem Programm stehen Wanderungen, gemeinsames Kochen, gemütliche Hüttenabende und bei schönem Wetter ein Sprung in den kühlen Alpsee. Der Aufstieg zur Hütte beträgt etwa 20 Minuten.

Das Haus liegt im Oberallgäu bei Thalkirchdorf zwischen Immenstadt und Oberstaufen. Es befindet sich auf ca. 800 Meter Höhe am Nordhang des Klammern in ruhiger Lage. Das Haus ist Eigentum der Naturfreunde Göggingen und wurde von 1973 bis 1976 aus einem alten Bauernhaus neu gebaut. Im Sommer gibt's in der näheren und weiteren Umgebung viele Wandermöglichkeiten mit und ohne Bergbahnen, den Alpseecoaster, Bademöglichkeiten in Bädern und Seen.

leicht	Kurs-/Tour-Nr.
<b>21.–23.6.2024</b>	<b>24-605</b>
Tourentyp	Gemeinschaftstour
Kurs-/Tourenleitung	Florian Ziegler, Markus Eberl
Technik/Kondition	▲▲△/▲▲△
Ausrüstungsliste	1
Treffpunkt	Naturfreundehaus Schönblick, 87534 Oberstaufen <a href="https://naturfreunde-goeggingen.de/unser-haus">https://naturfreunde-goeggingen.de/unser-haus</a>

Ausgangsort	Der Parkplatz befindet sich in Thalkirchdorf, gegenüber Alte Schulstraße 15
Teilnehmerzahl	25–35
Teilnehmergebühr	5 € Kind, 11 € Erw.
Leistungen	Organisation
zusätzliche Kosten	Übernachtung (ca. 34 €/Person), Fahrtkosten, Verpflegung
Anmeldebeginn	3.4.2024
Anmeldeort	Online/Geschäftsstelle
Anmeldeschluss	10.6.2024
Vorbesprechung	17.6.2024, 19 Uhr, Burggrafenturm



**Alpakas: Großer Illing**

Große Wandertour für Familien mit Kindern der Jahrgänge 2015–2019; Strecke 5,5 km/580 Hm (!); keine Einkehrmöglichkeit; keine Kinderwageneignung.

**Hinweise zur Ausrüstung:**

Feste Schuhe, wetterfeste Kleidung, Ersatzkleidung, Brotzeit, Getränke, evtl. Geld f. Parkplatz.

leicht–mittel	Kurs-/Tour-Nr.
<b>13.7.2024</b>	<b>24-606</b>
Tourentyp	Gemeinschaftstour
Kurs-/Tourenleitung	Tobias Morell, Mirjam Neumair
Technik/Kondition	▲▲△/▲▲▲

Ausrüstungsliste	diverse, s. Beschreibung
Ausgangsort	Ohlstadt – Heimgartenstraße – Heimgarten-Wanderparkplatz 2
Teilnehmerzahl	15–30
Teilnehmergebühr	1 € Kind, 3 € Erw.
Leistungen	Organisation
zusätzliche Kosten	Anfahrt, Parkgebühr
Anmeldebeginn	3.4.2024
Anmeldeort	Online/Geschäftsstelle
Anmeldeschluss	11.7.2024
Vorbesprechung	per E-Mail 1–2 Tage vor der Tour



**Bergfuchse: Wander-Wochenende Edmund-Probst-Haus**

An diesem Wochenende wollen wir luftige Höhen erklimmen und werden die Allgäuer Bergwelt erkunden.


Am Freitagnachmittag treffen wir uns am Parkplatz der Nebelhornbahn und steigen gemeinsam zum Edmund-Probst-Haus (rund 1.000 Höhenmeter) auf. Am Samstag wollen wir von der Hütte zum großen Daumen wandern und werden Kondition für rund 6 Stunden und ca. 600 Höhenmeter benötigen. Am Sonntag geht es dann über die Gaisalpsen und das Rubihorn zurück nach Oberstdorf.

- Ausbildung
- Bergsteiger
- Familienbergsteigen
- Fitness
- Frauen Alpin
- Mountainbike
- Para Vertikale
- Sektion Bergbus
- Senioren
- Sportklettern





mittel	Kurs-/Tour-Nr.
2.-4.8.2024	24-612
Tourentyp	Gemeinschaftstour
Kurs-/Tourenleitung	Eva Deibele, Gerda Regele, Angie Sem
Technik/Kondition	▲▲▲/▲▲▲
Ausrüstungsliste	1
Ausgangsort	Parkplatz der Nebelhornbahn, Uhrzeit noch festzulegen
Teilnehmerzahl	20–30
Teilnehmergebühr	5 € Kind, 11 € Erw.
Leistungen	Organisation
zusätzliche Kosten	Fahrtkosten, Ü/HP Edmund-Probst- Haus, Verpflegung untertags
Anmeldebeginn	3.4.2024
Anmeldeort	Online/Geschäfts- stelle
Vorbesprechung	vorab per E-Mail

 **Alpakas:  
Hüttenwochenende im  
Haus Schattwald**

Spiel, Spaß und Natur im Tannheimer Tal; Übernachtung voraussichtlich in Mehrbettzimmern/Lager; man kann mit dem Auto direkt vor die Hütte fahren; für Familien mit Kindern Jahrgang 2015–2018.


Das Haus Schattwald ist eine Selbstversorgerhütte des DAV Geislingen in Österreich, Details siehe [www.alpenverein-geislingen.de](http://www.alpenverein-geislingen.de). Neben der großartigen Natur in der Umgebung gibt es einen Spielplatz, eine Indoor-Kletterwand, eine Grillstelle und einen Spielekeller. Wir werden auch 1–2 Wandertouren unternehmen. Wir kümmern uns um die Verpflegung. Die Kosten hierfür werden aufgeteilt. Es gibt auch stets eine vegetarische Alternative.



DAV/Hans Herbig

zusätzliche Kosten	Übernachtung, Verpflegung, Anfahrt, Tourismus- gebühren
Anmeldebeginn	3.4.2024
Anmeldeort	Online/Geschäfts- stelle
Anmeldeschluss	30.8.2024
Vorbesprechung	per E-Mail

mittel	Kurs-/Tour-Nr.
21.–22.9.2024	24-610
Tourentyp	Gemeinschaftstour
Kurs-/Tourenleitung	Eva Deibele, Martina Lehmann, Gerda Regele, Angie Sem
Technik/Kondition	▲▲▲/▲▲▲
Ausrüstungsliste	1
Ausgangsort	Elbigenalp, Geierwally-Parkplatz (AT), Zeit und Fahr-gemeinschaften nach Absprache
Teilnehmerzahl	15–26
Teilnehmergebühr	5 € Kind, 11 € Erw.
Leistungen	Organisation
zusätzliche Kosten	Fahrtkosten, ca. 49 € für ÜN/HP Erw., Eigenverpfle-gung untertags
Anmeldebeginn	3.4.2024
Anmeldeort	Online/Geschäfts- stelle
Vorbesprechung	Infos per E-Mail vorab

 **Bergfuchse:  
Hoch über dem Lechtal**

Zum Herbstbeginn wollen wir mit euch noch einmal hoch hinaus. Wir steigen von Elbigenalp im Lechtal auf zur Hermann-von-Barth-Hütte.

Auf gut 2.100 m genießen wir die grandiose Aussicht, einen gemeinsamen Hüttenabend und schlagen unser Lager auf (Matratzenlager). Am Sonntag geht es auf einer alternativen Route zurück ins Tal. Für Familien mit Kindern Jahrgang 2009–2012, die fit für ca. 1.100 Hm sind. Geschwisterkinder sind willkommen.

leicht	Kurs-/Tour-Nr.
20.–22.9.2024	24-607
Tourentyp	Gemeinschaftstour
Kurs-/Tourenleitung	Mirjam Neumair, Tobias Morell
Technik/Kondition	▲▲▲/▲▲▲
Ausrüstungsliste	diverse, s. Beschrei- bung, per E-Mail vorab
Ausgangsort	Haus Schattwald, Fricken 17, 6677 Fricken, Österreich
Teilnehmerzahl	15–30
Teilnehmergebühr	5 € Kind, 11 € Erw.
Leistungen	Organisation



Ausbildung

Bergsteiger

Familien-  
bergsteigen

Fitness

Frauen  
Alpin

Mountain-  
bike

Para  
Vertikale

Sektion  
Bergbus

Senioren

Sport-  
klettern





**Familiengruppe I:  
Herbstfahrt Bregenzer  
Wald**

Unser Ziel ist das Bergheim Au im Bregenzer Wald. Auf dem Programm stehen altersgemäße Wanderungen, gemeinsames Kochen und gesellige Hüttenabende.

Nach der Anreise am Freitag planen wir gemeinsam wetter- und altersabhängig unsere Unternehmungen für Samstag und Sonntag. Erlebnisreiche Wanderungen mit genug Zeit zum Spielen und Entdecken sind geplant. Den Tag schließen wir beim gemeinsamen Kochen oder Grillen, Essen und Spielen gemütlich ab. Die Hütte ist mit dem Auto erreichbar, die Anfahrt findet in privaten Autos statt. Übernachtet wird in Zimmern oder Lagern mit 2–16 Betten.

leicht	Kurs-/Tour-Nr.
18.–20.10.2024	24-608
Tourentyp	Gemeinschaftstour
Kurs-/Tourenleitung	Florian Ziegler, Markus Eberl
Technik/Kondition	▲▲▲/▲▲▲
Ausrüstungsliste	1
Treffpunkt	Bergheim Au, Argenzipfel 36, 6883 Au, Österreich; Absprache von Fahrgemeinschaften beim Vortreffen
Teilnehmerzahl	20–30
Teilnehmergebühr	5 € Kind, 11 € Erw.
Leistungen	Organisation

zusätzliche Kosten	Übernachtung (ca. 24 €/Erwachsene, 14 €/Kinder), Fahrtkosten, Verpflegung, Tourismusabgabe
Anmeldebeginn	3.4.2024
Anmeldeort	Online/Geschäftsstelle
Anmeldeschluss	27.9.2024
Vorbereitung	14.10.2024, 19 Uhr, Burggrafenturm



**Alpakas: Herbstwandern im Ries**

Wandertour für Familien mit Kindern der Jahrgänge 2015–2019; voraussichtlich keine Kinderwageneignung und keine Einkehr; Strecke ca. 5 km. **Hinweise zur Ausrüstung:** Feste Schuhe, witterungsfeste Kleidung, Brotzeit, Getränke, Ersatzkleidung.

leicht	Kurs-/Tour-Nr.
19.10.2024	24-609
Tourentyp	Gemeinschaftstour
Kurs-/Tourenleitung	Tobias Morell, Mirjam Neumair
Technik/Kondition	▲▲▲/▲▲▲
Ausrüstungsliste	diverse, s. Beschreibung
Treffpunkt	Festplatz Welden
Ausgangsort	Raum Nördlinger Ries/Donau-Ries; wird rechtzeitig vor der Tour genau festgelegt
Teilnehmerzahl	15–30
Teilnehmergebühr	1 € Kind, 3 € Erw.

Leistungen	Organisation
zusätzliche Kosten	Anfahrt, Parken
Anmeldebeginn	3.4.2024
Anmeldeort	Online/Geschäftsstelle
Anmeldeschluss	17.10.2024
Vorbereitung	per E-Mail 1–2 Tage vor der Tour



**Bergfuchse:  
Weihnachtsbäckerei auf  
der Otto-Schwegler-Hütte**

Zu Beginn der Adventszeit starten wir entspannt in die Weihnachtsbäckerei: Jede Familie backt mit, am Ende werden die Leckereien verteilt. Daneben haben wir genug Zeit zum Schlittensfahren, gemütlichen Beisammensein oder für kleinere Wanderungen.

Für Familien mit Kindern Jahrgang 2009–2012 (Geschwisterkinder willkommen).

leicht	Kurs-/Tour-Nr.
29.11.–1.12.2024	24-613
Tourentyp	Gemeinschaftstour
Kurs-/Tourenleitung	Eva Deibele, Liane Kerler
Technik/Kondition	▲▲▲/▲▲▲
Ausrüstungsliste	1
Treffpunkt	Otto-Schwegler-Hütte, ca. 17.30 Uhr, Anreise in Fahrgemeinschaften erwünscht.
Teilnehmerzahl	30–45
Teilnehmergebühr	5 € Kind, 11 € Erw.
Leistungen	Organisation
zusätzliche Kosten	Fahrtkosten, Übernachtung, Verpflegung
Anmeldebeginn	3.4.2024
Anmeldeort	Online/Geschäftsstelle
Vorbereitung	wird per E-Mail bekannt gegeben





## Fitness

Ausgleichs- und Fitnessangebote der Abteilung Fitness wie folgt:



**Pilates für Bergsteiger\*innen, Kletterer, Skifahrer\*innen und Mountainbiker\*innen ab Montag, 15.4.2024, 10 Kursabende**

Pilates für Einsteiger und Geübte. Einführung in ein systematisches Ganzkörpertraining zur Kräftigung der Muskulatur, primär geht es um Beckenboden, Bauch und Rücken. Bei Teilnahme an mind. 8 Einheiten Teilnahmebescheinigung für KK möglich.

**Hinweise zur Ausrüstung:** Bitte bequeme Kleidung (am besten bereits umgezogen) und eigene Matte mitbringen.

<b>leicht-mittel</b>	<b>Kurs-/Tour-Nr.</b>
<b>15.4.2024</b>	<b>24-771</b>
Tourentyp	Fitnesskurs

Kurs-/Tourenleitung	Nicole Deisenhofer, Raimund Mittler
Technik/Kondition	▲▲△/▲▲△
Ausrüstungsliste	diverse, s. Beschreibung
Treffpunkt	Gymnastiksaal, Förderzentrum Hören, Sommestr. 70, 86156 Augsburg
Teilnehmerzahl	8–16
Teilnehmergebühr	100 €
Leistungen	Organis., Training
so. Leistungen	10 Kursabende je 75 Min. 15.4.–1.7.2024 (ohne Pfingstferien), immer montags 18–19.15 Uhr
Anmeldebeginn	1.2.2024
Anmeldeort	Online/Geschäftsstelle
Anmeldeschluss	1.3.2024
Vorbesprechung	per E-Mail; alle Teilnehmenden werden vor Kursbeginn ausführlich informiert



## Fitness-Sport-Camp 2024: „Action and fun“ auf der Otto-Schwegler-Hütte

Verschiedene Outdoor-Sportarten zum Reinschnuppern: Bergwandern, Mountainbike, Klettern, Slackline, Frisgolf, Functional Training, Athletic Training, Rennrad, Lauftraining usw.

Beim Fitness-Camp geht es neben viel Sport auch um das Miteinander. Neue Vereinsmitglieder und Alleinreisende sind ausdrücklich willkommen. Wir bieten Ausgleichstraining und Yoga, Erklärungen zur Anatomie, zu muskulären Funktionen und Dysbalancen. Trainingslehre sowie Fitness- und Gesundheitstipps runden das Programm ab. Gemeinsam die Natur zu erfahren und Geselligkeit zu erleben, machen das Fitness-Camp jedes Jahr zu einem Highlight. Ein Bunter Abend am Samstag ist inzwischen Kult beim Fitness-Camp. Eine Köchin verwöhnt die ganze Truppe.

**Hinweise zur Ausrüstung:** Besprechung in Präsenz und per E-Mail im Vorfeld.



<b>mittel</b>		<b>Kurs-/Tour-Nr.</b>
<b>30.5.–2.6.2024</b>		<b>24-771</b>
Tourentyp	Fitnesskurs	
Kurs-/Tourenleitung	Raimund Mittler, Michael Calow, Anissa Schmidt-Möbinger und 7 weitere Trainer*innen	
Technik/Kondition	▲▲△/▲▲△	
Ausrüstungsliste	diverse, s. Beschreibung	
Treffpunkt	8 Uhr Sportanlage Süd, Fahrgemeinschaften	
Ausgangsort	Otto-Schwegler-Hütte, Ostertal, <a href="https://www.dav-augsburg.de/huetten/Otto-Schwegler-Huette">https://www.dav-augsburg.de/huetten/Otto-Schwegler-Huette</a>	
Teilnehmerzahl	26	
Teilnehmergebühr	290 €	
Leistungen	Organis., Training	
so. Leistungen	3 Übernachtungen, Vollverpflegung, Hüttenabend, Support durch Trainer	
zusätzliche Kosten	Fahrkosten, Eintritte und sonstige Gebühren, Getränke separat auf der Hütte	
Anmeldebeginn	2.11.2023	
Anmeldeort	Online/Geschäftsstelle	
Anmeldeschluss	10.5.2024	
Vorbesprechung	17.5.2024, 19 Uhr, Waldgaststätte TG Viktoria, neben Kletterzentrum	






**Das Gebirge mit allen Sinnen erleben – unterwegs zur eigenen Mitte im Tauferer Ahrntal**

Bergtouren, Wandern, meditatives Gehen – auch Zeiten im Schweigen, tägliche Impulse zur inneren Einkehr, Yoga/Pilates, Kraft tanken am hauseigenen Steinpark; Lagerfeuer und Zeit, um gute Gespräche zu führen; eigenes Teilnehmerheft.

Das Ahrntal bietet uns die Kulisse von 83 Dreitausendern. Hier gibt es viele Möglichkeiten, diesen Berggiganten zumindest näher zu kommen. Der ÖPNV im Tal ist hervorragend ausgebaut.

**Hinweise zur Unterkunft:** Übernachtung in komfortablen Zwei- und Dreibettzimmern, Einzelzimmer derzeit nicht möglich.

<b>mittel</b>		<b>Kurs-/Tour-Nr.</b>
<b>9.–15.6.2024</b>		<b>24-772</b>
Tourentyp	Fitnesskurs	
Kurs-/Tourenleitung	Viktoria Schaefer, Raimund Mittler	
Technik/Kondition	▲▲▲/▲▲▲	

Ausrüstungsliste	diverse, s. Beschreibung
Treffpunkt	6.45 Uhr, Parkplatz Sportanlage Süd, Illsungsstraße
Ausgangsort	Koasahof, Mühlegg 133/St. Johann IT 39030 Ahrntal (BZ) – Südtirol
Teilnehmerzahl	10
Teilnehmergebühr	670 €
Leistungen	Organis., Training
so. Leistungen	Übernachtung, Frühstück, Lunchpaket mittags u. Abendessen, eigene Sauna, Entspannungsangebote

zusätzliche Kosten	Anteilig Fahrtkosten Kleinbus/Pkw, Einkehr, Getränke vor Ort, Abschlussessen in Restaurant
Anmeldebeginn	1.2.2024
Anmeldeort	Online/Geschäftsstelle
Anmeldeschluss	30.4.2024
Vorbereitung	per E-Mail



**Yoga für Kletterer und Bergsportler\*innen ab 18.9.2024 (Herbstkurs)**

Hatha Yoga für Einsteiger und Geübte. Einführung in genaue Ausrichtung der Yogahaltungen (Asanas), Atem- und Entspannungsübungen zur Schulung der Körperwahrnehmung. Bei Teilnahme an mind. 8 Einheiten Teilnahmebescheinigung für KK möglich.

**Hinweise zur Ausrüstung:** Bitte bequeme Kleidung und eigene Matte/Decke/Kissen mitbringen.

<b>leicht-mittel</b>	<b>Kurs-/Tour-Nr.</b>
<b>18.9.2024</b>	<b>24-762</b>
Tourentyp	Fitnesskurs
Kurs-/Tourenleitung	Katrin Tremmel, Isabel Vihl, Gesamtleitung Raimund Mittler
Technik/Kondition	▲▲▲/▲▲▲

Ausrüstungsliste	diverse, s. Beschreibung
Treffpunkt	Gymnastiksaal, Förderzentrum Hören, Sommestr. 70, 86156 Augsburg
Teilnehmerzahl	8–16
Teilnehmergebühr	100 €
Leistungen	Organis., Training
so. Leistungen	10 Kursabende je 75 Min. 18.9.–27.11.2024 (ohne Herbstferien), immer mittwochs, 18–19.15 Uhr
Anmeldebeginn	1.5.2024
Anmeldeort	Online/Geschäftsstelle
Vorbereitung	per E-Mail; alle Teilnehmenden erhalten vor Kursbeginn ausführliche Informationen



Ausbildung  
Bergsteiger  
Familienbergsteiger  
Fitness  
Frauen Alpin  
Mountainbike  
Para Vertikale  
Sektion Bergbus  
Senioren  
Sportkletterer





## FrauenAlpin

Hier die Angebote der Abteilung FrauenAlpin. Wir sind als Gemeinschaftsfahrt, d.h. als selbständige Teams ohne Trainer\*innen unterwegs. Seilschaften bilden wir gerne bei den Vorbesprechungen. Deshalb ist es wichtig, dass wir uns dort kennenlernen.



### Klettern und Zelten am Iseo-See

Ziel ist Pisogne am Nordufer des Iseo-Sees, Italien. Vom Campinplatz Eden kann man mit dem Auto aus verschiedene Klettergebiete (Val Cavallina, Val Camonica) gut erreichen, Mehrseillängen-Gebiete sind auch vor Ort. Wir verpflegen uns selbst.

**Hinweise zur Ausrüstung:** Ausrüstung wird bei Besprechung festgelegt.

mittel		Kurs-/Tour-Nr.
1.-5.5.2024		24-958
Tourentyp	Gemeinschaftstour	
Kurs-/Tourenleitung	Barbara Thomé, Gisa Huybrechts	
Technik/Kondition	▲▲△/▲▲△	
Ausrüstungsliste	5	
Treffpunkt	7 Uhr, DAV Kletterzentrum Augsburg	
Teilnehmerzahl	4-10	
Teilnehmergebühr	15 €	
Leistungen	Organisation	
zusätzliche Kosten	Campingplatzgebühr (Platz 20 €, Erw. 8 €), Verpflegung, Benzinkosten, Restaurantbesuche	
Anmeldebeginn	3.4.2024	
Anmeldeort	Online/Geschäftsstelle	
Vorbesprechung	15.4.2024, 20 Uhr, DAV Kletterzentrum Augsburg	



### Touren um die Weissmieshütte

Die Weissmieshütte ist ein idealer Stützpunkt für Hochtouren, alpine Klettereien oder Bergtouren. In Seilschaften haben wir die Möglichkeit, den Weissmies, das Laggin- oder Fletschhorn zu besteigen, am Jegihorn zu klettern oder auch gletscherfreie Wanderungen zu unternehmen.

mittel		Kurs-/Tour-Nr.
30.5.-2.6.2024		24-959
Tourentyp	Gemeinschaftstour	
Kurs-/Tourenleitung	Helia Hollmann	
Technik/Kondition	▲▲△/▲▲△	
Ausrüstungsliste	6, bzw. je nach Tour zu wählen	
Treffpunkt	6 Uhr, DAV Kletterzentrum Augsburg	
Ausgangsort	Saas Grund	
Teilnehmerzahl	2-7	
Teilnehmergebühr	15 €	
Leistungen	Organisation	
zusätzliche Kosten	Ü+HP (73 CHF), anteilige Fahrtkosten und Parkgebühren, Bergbahn	
Anmeldebeginn	3.4.2024	
Anmeldeort	Online/Geschäftsstelle	
Anmeldeschluss	19.5.2024	
Vorbesprechung	FrauenAlpin-Treff, 27.5.2024, 19 Uhr, DAV Kletterzentrum Augsburg	



### Alpine Wege im Kleinwalsertal

Wir planen einige anspruchsvolle Wanderungen abseits ausgetretener Pfade im Kleinwalsertal. Ihr braucht eine gute Kondition und solltet euch im weglosen, ausgesetzten Gelände (bis II. Grad) sicher fühlen. Wir fahren entspannt mit Zug und Bus ins Kleinwalsertal und kraxeln am ersten Tag über Schüssler und Hammerspitze. Übernachtet wird in Baad. Samstag und Sonntag haben wir dann verschiedene Optionen, z.B. Kleiner Widderstein, Wannenberg und Güntlespitze, bevor es mit einem Zug wieder zurück geht.

schwer		Kurs-/Tour-Nr.
5.-7.7.2024		24-960
Tourentyp	Gemeinschaftstour	
Kurs-/Tourenleitung	Christine Neumann	
Technik/Kondition	▲▲▲/▲▲▲	
Ausrüstungsliste	2, zusätzlich Helm	
Treffpunkt	6.15 Uhr, Augsburg Hbf	
Ausgangsort	Riezler/Baad	
Teilnehmerzahl	4-6	
Teilnehmergebühr	10 €	
Leistungen	Organisation	
zusätzliche Kosten	Zug/Bus, ÜF (ca. 45 € x 2)	
Anmeldebeginn	3.4.2024	
Anmeldeort	Online/Geschäftsstelle	
Anmeldeschluss	3.6.2024	
Vorbesprechung	FrauenAlpin-Treff, 24.6.2024, DAV Kletterzentrum Augsburg (wenn Termin nicht möglich, unbedingt melden!)	





**FrauenAlpin macht**

**Wegebau**

Tourenwochenende an der Augsburger Hütte und Unterstützung beim Wegebau. Bei unserem geplanten Wochenende möchten wir neben Kletterei und Bergtour auch Markus Gretschmann und sein Team beim Wegebau und/oder Einbohren von neuen Routen im Klettergebiet an der Augsburger Hütte unterstützen. Genauer Ablauf und Details werden bei der Vorbesprechung gemeinsam geplant. **Hinweise zur Ausrüstung:** Wird in der Vorbesprechung abgesprochen; je nach geplanten Aktivitäten.

mittel–schwer		Kurs-/Tour-Nr.
19.–21.7.2024		24-961
Tourentyp	Gemeinschaftstour	
Kurs-/Tourenleitung	Pairin Schneider, Franz Stowasser	
Technik/Kondition	▲▲△/▲▲▲	
Ausrüstungsliste	diverse, s. Beschreibung	
Treffpunkt	6 Uhr, DAV Kletterzentrum Augsburg	
Ausgangsort	Parkplatz Augsburger Hütte	
Teilnehmerzahl	4–6	
Teilnehmergebühr	10 €	
Leistungen	Organisation	
zusätzliche Kosten	Fahrtkosten, HP	
Anmeldebeginn	3.4.2024	
Anmeldeort	Online/Geschäftsstelle	
Anmeldeschluss	10.6.2024	
Vorbesprechung	17.6.2024, 19 Uhr, DAV Kletterzentrum Augsburg	



**Klettern und Bergsport an der Coburger Hütte**

Von der Coburger Hütte aus bieten sich verschiedene Aktivitäten an wie KS, MSL-Klettern, Klettergarten, Bergwandern. **Hinweise zur Ausrüstung:** Gruppe bespricht Ausrüstung je nach Aktivität in der Vorbesprechung.

mittel		Kurs-/Tour-Nr.
6.–8.9.2024		24-962
Tourentyp	Gemeinschaftstour	
Kurs-/Tourenleitung	Gisa Huybrechts	
Technik/Kondition	▲▲△/▲▲△	
Ausrüstungsliste	5	
Treffpunkt	10 Uhr, DAV Kletterzentrum Augsburg, evtl. MTB ab Ehrwald	
Ausgangsort	Ehrwald	
Teilnehmerzahl	3–7	
Teilnehmergebühr	10 €	
Leistungen	Organisation	
zusätzliche Kosten	Benzingeld, Hütten-ÜN + HP = 50 €/Tag	
Anmeldebeginn	3.4.2024	
Anmeldeort	Online/Geschäftsstelle	
Anmeldeschluss	15.7.2024	
Vorbesprechung	Stammtisch Ende Juli, Sommerfest 22.7.2024	



**Watzmann-Ostwand – Berchtesgadener Weg**

OSTALPENKLASSIKER – Der Berchtesgadener Weg (III+) ist die einfachste Route durch die Watzmann-Ostwand, wobei sich die Bewertung hier rein auf die maximale Kletterschwierigkeit bezieht. Der Gesamtanspruch der Tour ist trotz moderater Kletterstellen enorm. **Hinweise zur Ausrüstung:** Die Ausrüstung wird bei der Vorbesprechung abgestimmt.

schwer		Kurs-/Tour-Nr.
13.–14.9.2024		24-963
Tourentyp	Gemeinschaftstour	
Kurs-/Tourenleitung	Pairin Schneider	
Technik/Kondition	▲▲▲/▲▲▲	
Ausrüstungsliste	5	
Teilnehmerzahl	1–4	
Teilnehmergebühr	10 €	
Leistungen	Organisation	
zusätzliche Kosten	Kosten für Ostwandlager, Schifffahrt, Verpflegung	
Anmeldebeginn	3.4.2024	
Anmeldeort	Online/Geschäftsstelle	
Anmeldeschluss	15.7.2024	
Vorbesprechung	FrauenAlpin-Stammtisch, 22.7.2024	



Ausbildung

Bergsteiger

Familienbergsteiger

Fitness

FrauenAlpin

Mountainbike

ParaVertikale

Sektion Bergbus

Senioren

Sportklettern





## Mountainbike

Nachfolgend findet ihr die Touren der Mountainbike-Abteilung. Die genannten Schwierigkeitsgrade zu Technik und Kondition werden im Anhang auf S. 96 (Legende Mountainbike) erläutert.



### Naturpark Ammergauer – ums Hörnle – 55 km/1.000 Hm

Start in Bad Bayersoien, über Bad Kohlgrub, Unterammergau (Romanshöhe) zur Laberbahn. Auffahrt 300 Hm bis Bärenbad, 600 Hm Abfahrt (50 Hm Tragestück, T2 Wanderweg) bis Grafenaschau. Am Staffelsee vorbei über Kalkofen zurück zum Bayersoiener See.

leicht	Kurs-/Tour-Nr.
25.5.2024	24-300
Tourentyp	Gemeinschaftstour
Kurs-/Tourenleitung	Helmut Röhm
Technik/Kondition	▲▲△/▲▲△
Ausrüstungsliste	12, keine E-Bikes!
Treffpunkt	nach Vereinbarung – E-Mail/WhatsApp
Ausgangsort	Bad Bayersoien, Parkplatz
Teilnehmerzahl	3–7
Leistungen	Organisation
zusätzliche Kosten	Privat-Pkw
Anmeldebeginn	3.4.2024
Anmeldeort	Online/Geschäftsstelle
Anmeldeschluss	20.5.2024
Vorbereitung	über WhatsApp vor der Tour



### Tagestour Nagelfluhkette und Salmaser Höhe

49 km und 1.780 Hm. Es geht von Immenstadt aus auf die Nagelfluhkette nach Steibis und zurück über die Salmaser Höhe. Die Tour enthält alles: steile Anstiege, Flow-Trails, kurze Trage- und Schiepassagen (max. 5 %), aber auch sehr technische Trailabfahrten.

**Hinweise zur Ausrüstung:** Protektoren sind Pflicht.

schwer	Kurs-/Tour-Nr.
8.6.2024	24-301
Tourentyp	Führungstour
Technik/Kondition	▲▲▲/▲▲▲
Ausrüstungsliste	12
Treffpunkt	9 Uhr, Bahnhof Immenstadt. Anreise per Bahn ist möglich
Ausgangsort	Bahnhof Immenstadt
Teilnehmerzahl	5–7
Teilnehmergebühr	15 €
Leistungen	Organis., Führung
Anmeldebeginn	3.4.2024
Anmeldeort	Online/Geschäftsstelle
Anmeldeschluss	3.6.2024
Vorbereitung	E-Mail, WhatsApp



### Trail-Highlights der Sextener Dolomiten

Sexten, Grenzkamm am Helm, Drei Zinnen, Plätzweise – bei diesen Begriffen schlagen Herzen höher.



Dank unserer MTBs und geschickter Tourenwahl können wir diese Sehenswürdigkeiten abseits des üblichen Trubels hautnah erleben. Es erwarten uns spektakuläre Aussichten und Abfahrten auf legendären Trails im Schwierigkeitsgrad S2 und S3. Wir übernachten in optimal gelegenen Hütten und in einem Hotel. Unsere Touren sind anspruchsvoll und führen durchs Hochgebirge, daher maximal 1.000 Hm Auffahrt pro Tag, unterstützt durch Liftfahrten. Wichtiger Hinweis: Trittsicherheit erforderlich! **Hinweise zur Ausrüstung:** Ausrüstung für Hüttenübernachtung und Protektoren erforderlich.

schwer	Kurs-/Tour-Nr.
4.–7.7.2024	24-302
Tourentyp	Führungstour
Kurs-/Tourenleitung	Stefan Kern
Technik/Kondition	▲▲▲/▲▲▲
Ausrüstungsliste	12
Treffpunkt	Augsburg nach Absprache
Ausgangsort	u.a. Sexten
Teilnehmerzahl	5–7

Teilnehmergebühr	85 €
Leistungen	Organis., Führung
zusätzliche Kosten	Anteilige Fahrtkosten; Übern.: insg. ca. 190 € inkl. Frühst.; Lifte insg. ca. 55–70 €; Verpflegung
Anmeldebeginn	3.4.2024
Anmeldeort	Online/Geschäftsstelle
Anmeldeschluss	1.6.2024
Vorbereitung	E-Mail, WhatsApp



### Karwendel mal anders

Warum in die Ferne schweifen ....? Das Karwendel bietet herrliche Gebirgslandschaften mit imposanten 900m hohen Felswänden und unberührter Natur.

Wir sind auch auf den Wegen der klassischen MTB-Karwendelrunde unterwegs, erweitern diese jedoch Richtung Osten und haben Zeit, uns im Achensee abzukühlen. Die Gebirgsgruppe durchqueren wir damit komplett auf einer großen





Rundtour, wobei uns zwei schöne Hütten für die Übernachtungen bereit stehen. Die ein oder andere Schiebepassagen lässt sich nicht vermeiden.

**Hinweise zur Ausrüstung:** Ausrüstung für Hüttenübernachtung.

**Tag 1:** 1.700 Hm, 37 km.

**Tag 2:** 1.230 Hm, 34 km.

**Tag 3:** 880 Hm, 50 km.

<b>mittel-schwer</b>	<b>Kurs-/Tour-Nr.</b>
<b>26.–28.7.2024</b>	<b>24-303</b>
Tourentyp	Führungstour
Kurs-/Tourenleitung	Stefan Kern
Technik/Kondition	▲▲▲/▲▲▲
Ausrüstungsliste	12
Treffpunkt	Augsburg nach Absprache
Ausgangsort	Scharnitz
Teilnehmerzahl	5–7
Teilnehmergebühr	50 €
Leistungen	Organis., Führung
zusätzliche Kosten	Anteilige Fahrtkosten; Verpflegung, Übernachtung ca. 47 €/Nacht inkl. Frühstück
Anmeldebeginn	3.4.2024
Anmeldeort	Online/Geschäftsstelle
Anmeldeschluss	1.7.2024
Vorbesprechung	E-Mail, WhatsApp



**Alpencross: Vom Bodensee ins Wallis**

Im Schatten von Mönch, Jungfrau und Eigernordwand geht es in 7 Tagesetappen vom Bodensee ins Wallis. Die Tour ist anspruchsvoll und richtet sich eher an erfahrene Biker\*innen.

**Tag 1:** Eichberg – Alt St. Johann: 49 km, 2.000 Hm, 1.500 Tm, 12 km Trails.

**Tag 2:** Alt St. Johann – Pragel-Pass: 57 km, 2.200 Hm, 1.450 Tm, 13 km Trails.

**Tag 3:** Pragelpass – Altdorf: 42 km, 1.700 Hm, 2.700 Tm, 11 km Trails.

**Tag 4:** Altdorf – Gr. Scheidegg: 65 km, 2.300 Hm (davon 700 mit dem Postbus), 3.100 Tm, 27 km Trails.

**Tag 5:** Gr. Scheidegg – Gindelswald – Wilderswill: 48 km, 1.570 Hm, 2.930 Tm, 19 km Trails.

**Tag 6:** Wilderswill – Lenk: 63 km, 1.800 Hm, 1.400 Tm.

**Tag 7:** Lenk – Sierre: 43 km, 1.200 Hm, 2.270 Tm.

**Tag 8:** Trailtag (optional): Crans Montana/Leukerbad, Auffahrt mit Bergbahn und einfach Spaß haben. Höhenprofile und

genaue Tourausschreibung findet sich auf der Website.

<b>schwer</b>	<b>Kurs-/Tour-Nr.</b>
<b>3.–11.8.2024</b>	<b>24-304</b>
Tourentyp	Führungstour
Kurs-/Tourenleitung	Peter Nachtrub
Technik/Kondition	▲▲▲/▲▲▲
Ausrüstungsliste	12
Treffpunkt	9 Uhr
Ausgangsort	Parkplatz Götzis
Teilnehmerzahl	5–5
Teilnehmergebühr	250 €
Leistungen	Organis., Führung
zusätzliche Kosten	Hotel, Seilbahnen, Postbus, Rückfahrt mit der Bahn von Sion nach Altstätten, Verpflegung auf Tour
Anmeldebeginn	3.4.2024
Anmeldeort	Online/Geschäftsstelle
Anmeldeschluss	29.6.2024
Vorbesprechung	E-Mail, WhatsApp



**Bikebergsteigen Einsteigertour**

Bikebergsteigen zum Schnuppern: 1.300 Hm steile Auffahrt, Stärkung auf der Hütte, danach knapp 200 Hm Schiebe-/Tragepassage. Ein sehr abwechslungsreicher S2-Trail (mit Stellen S3) führt uns zurück ins Tal zur Erfrischung im Inn. **Hinweise zur Ausrüstung:** Trittsicherheit und Protektoren erforderlich!

<b>schwer</b>	<b>Kurs-/Tour-Nr.</b>
<b>24.8.2024</b>	<b>24-305</b>
Tourentyp	Führungstour
Kurs-/Tourenleitung	Stefan Kern
Technik/Kondition	▲▲▲/▲▲▲
Ausrüstungsliste	12
Treffpunkt	Augsburg nach Absprache
Ausgangsort	Haiming
Teilnehmerzahl	5–7
Teilnehmergebühr	15 €
Leistungen	Organis., Führung
zusätzliche Kosten	Anteilige Fahrtkosten, Verpflegung
Anmeldebeginn	3.4.2024
Anmeldeort	Online/Geschäftsstelle
Anmeldeschluss	14.8.2024
Vorbesprechung	E-Mail, WhatsApp



**Bike-Camp Lenzerheide**

Gemeinsame Touren in dem sehr bekannten Bike-Gebiet rund um die Lenzerheide. Jeder sucht sich selber ein Quartier und nimmt an den Touren je nach Lust und Laune teil.

Anreise Donnerstagabend. Es stehen 3 Tourentage zur Verfügung. An den Tagen werden je nach Wetterbedingungen, Teilnehmerzahl und Verfügbarkeit der FÜL eine oder mehrere Touren angeboten.

**Hinweise zur Ausrüstung:** Protektoren sind Pflicht.



Ausbildung

Bergsteiger

Familienbergsteigen

Fitness

Frauen Alpin

Mountainbike

Para Vertikale


Sektion Bergbus

Senioren

Sportklettern



leicht-schwer	Kurs-/Tour-Nr.
5.-8.9.2024	24-306
Tourentyp	Führungstour
Kurs-/Tourenleitung	Peter Nachtrub
Technik	▲▲△△-▲▲▲▲
Kondition	▲▲△△-▲▲▲▲
Ausrüstungsliste	12
Teilnehmerzahl	7
Teilnehmergebühr	40 €
Leistungen	Organis., Führung
Anmeldebeginn	3.4.2024
Anmeldeort	Online/Geschäftsstelle
Anmeldeschluss	30.8.2024

 **Tannheimer Runde – 60 km, 1.800 Hm**

Start in Nesselwängle (Wanderparkplatz), Krinnenalpe, Ödenalpe, Meraner Steig, Haldensee, Vilsalpsee, Stuibenalpe, Schäferhütte (Berg), Grän, Nesselwängle. S0 bis S3 je nach Lust und Laune. 60 km, 1.800 Hm.



DAV/Wolfgang Ehn

schwer	Kurs-/Tour-Nr.
12.10.2024	24-307
Tourentyp	Gemeinschaftstour
Kurs-/Tourenleitung	Helmut Röhm
Technik/Kondition	▲▲▲/▲▲△
Ausrüstungsliste	12, keine E-Bikes!!
Treffpunkt	nach Vereinbarung (E-Mail/WhatsApp)
Ausgangsort	Nesselwängle (Wanderparkplatz)
Teilnehmerzahl	3-7
Leistungen	Organisation
zusätzliche Kosten	Privat-Pkw
Anmeldebeginn	3.4.2024
Anmeldeort	Online/Geschäftsstelle
Anmeldeschluss	7.10.2024
Vorbesprechung	vor der Tour per E-Mail/WhatsApp

## Die ParaVertikalen

Im Folgenden findet ihr die Angebote der ParaVertikalen:



### Die ParaVertikalen on the Rock

Kletterspaß am Fels für Menschen mit Behinderung. Jeder wird entsprechend seiner Fähigkeiten unterstützt. Im Vordergrund steht Spaß an der Bewegung. Erste Erfahrung in Hallenklettern wünschenswert, aber nicht notwendig. **Hinweise zur Ausrüstung:** Bequeme Kleidung, Sonnenschutz, Brotzeit. Wenn vorhanden: Klettergurt, Kletterschuhe.

leicht	Kurs-/Tour-Nr.
20.4.2024	24-561
Tourentyp	Führungstour
Kurs-/Tourenleitung	Gerd Kunert, Liane Kerler
Technik/Kondition	▲▲△/▲▲△
Ausrüstungsliste	diverse, s. Beschreibung
Treffpunkt	8.30 Uhr, Parkplatz Sportanlage Süd.
Ausgangsort	noch offen, abhängig vom Wetter
Teilnehmerzahl	6-10
Teilnehmergebühr	30 €/35 €
Leistungen	Organis., Führung
so. Leistungen	Organisation, Begleitung durch erfahrenes Team, Ausrüstung inkl. spezieller Hilfen, Fahrt

Anmeldebeginn	3.4.2024
Anmeldeort	Online/Geschäftsstelle
Anmeldeschluss	5.4.2024
Vorbesprechung	Anfragen unter: dieparavertikalen@dav-augsburg.de



### Die ParaVertikalen on the way

Einfache Wanderung der ParaVertikalen. **Hinweise zur Ausrüstung:** Ausrüstung wird in der Vorbesprechung behandelt.

leicht	Kurs-/Tour-Nr.
16.6.2024	24-562
Tourentyp	Gemeinschaftstour
Kurs-/Tourenleitung	Dennis Förster, Alex Dajnowicz
Technik/Kondition	▲▲△/▲▲△
Ausrüstungsliste	diverse, s. Beschreibung
Treffpunkt	8 Uhr, DAV Kletterzentrum Augsburg
Ausgangsort	Affenberg in Salem
Teilnehmerzahl	6-10
Teilnehmergebühr	30 €/35 €
Leistungen	Organisation
so. Leistungen	Fahrtkosten
zusätzliche Kosten	Verpflegung
Anmeldebeginn	3.4.2024
Anmeldeort	Online/Geschäftsstelle
Anmeldeschluss	24.5.2024
Vorbesprechung	wird rechtzeitig bekannt gegeben



## Sektionsfahrten DAV Bergbus



### DAV Bergbus: Ammergauer Berge


Der Bergbus fährt in die Ammergauer Berge. Er ist ein Angebot für alle selbständigen Bergsteiger\*innen der Region, bequem und klimafreundlich einen schönen Tagesausflug zu unternehmen. Mehr Infos auf Internetseite unter Kurse & Touren > Bergbus.

11.5.2024		Kurs-/Tour-Nr. 24-853
Tourentyp	Bergsteigerbus	
Treffpunkt	6.30 Uhr, DAV Kletterzentrum Augsburg, Rückfahrt ab 16.30 Uhr; 6.55 Uhr, P&R Landsberg West	
Ausgangsort	Ausstieg und Einstieg: Landsberg, Oberammergau, Ettaler Mühle, Graswang, Schloss Linderhof	
Teilnehmerzahl	15–21	
Teilnehmergebühr	Erw: 22 €, Ki/Ju: 11 €, u6 J: frei	
so. Leistungen	Busfahrt	
Anmeldebeginn	3.4.2024	
Anmeldeort	Online/Geschäftsstelle	



### DAV Bergbus: Fotowandern mit Thomas

Wandern ist der Rahmen, Fotografieren das Ziel. Diesmal in den Ammergauer Bergen. **Hinweise zur Ausrüstung:** Fotoausrüstung & Co.: Alles ist willkommen, von Smartphone bis Kamera mit Stativ, Skizzenblock, ...


leicht		Kurs-/Tour-Nr. 24-879
Tourentyp	Bergsteigerbus	
Kurs-/Tourenleitung	Thomas John	
Technik/Kondition	▲▲▲/▲▲▲▲	
Ausrüstungsliste	1	
Treffpunkt	6.30 Uhr, DAV Kletterzentrum Augsburg; 6.55 Uhr, P&R Landsberg West	
Ausgangsort	Unterammergau	
Teilnehmerzahl	5–7	
Teilnehmergebühr	35 €	
Leistungen	Organis., Führung	
so. Leistungen	Fahrt mit dem Bergbus	
Anmeldebeginn	3.4.2024	
Anmeldeort	Online/Geschäftsstelle	



### Mehrfachgipfeltour in den Ammergauern

Ab Linderhof auf wurzeligen Steigen hinauf zum Pürschling. Von dort entweder über Teufelstätt- und Hennenkopf oder über den Maximiliansweg zum Brunnenkopf. Nach Rast geht's den Reitweg hinab. 7.20 Std., ↔17,2 km, ↑↓1.242 Hm.



mittel		Kurs-/Tour-Nr. 24-880
Tourentyp	Führungstour	
Kurs-/Tourenleitung	Ernst Kundinger	
Technik/Kondition	▲▲▲/▲▲▲▲	
Ausrüstungsliste	1	
Treffpunkt	6.30 Uhr, mit dem Bergbus ab Sportanlage Süd oder 6.55 Uhr, P&R Landsberg West	
Ausgangsort	Parkplatz Schloss Linderhof	
Teilnehmerzahl	5–7	
Teilnehmergebühr	35 €	
Leistungen	Organis., Führung	
so. Leistungen	Busfahrt (Bergbus)	
zusätzliche Kosten	ggf. Verpflegung	
Anmeldebeginn	3.4.2024	
Anmeldeort	Online/Geschäftsstelle	



### DAV Bergbus: Lechtaler Alpen Ost

Der Bergbus fährt in die

Lechtaler Alpen. Er ist ein Angebot für alle selbständigen Bergsteiger\*innen der Region, bequem und klimafreundlich einen schönen Tagesausflug zu unternehmen. Mehr Infos auf Internetseite unter Kurse & Touren > Bergbus.

15.6.2024		Kurs-/Tour-Nr. 24-854
Tourentyp	Bergsteigerbus	
Treffpunkt	6 Uhr, DAV Kletterzentrum Augsburg, Rückfahrt ab 18.30 Uhr; 6.25 Uhr P&R Landsberg West	
Ausgangsort	Ausstieg und Einstieg: Landsberg, Bichlbach, Berwang, Rinnen	
Teilnehmerzahl	15–21	
Teilnehmergebühr	Erw: 22 €, Ki/Ju: 11 €, u6 J: frei	
so. Leistungen	Busfahrt	
Anmeldebeginn	3.4.2024	
Anmeldeort	Online/Geschäftsstelle	







**Auf den Thaneller – von Rinnen nach Bichlbach**

Von Rinnen geht's durch den steilen Bergwald hinauf und schließlich über einen felsigen Pfad auf den Gipfel des Thaneller. Beim Abstieg machen wir einen Schlenkerer zum Alpkopf und steigen nach einer Einkehr hinab nach Bichlbach. ↑1.298 Hm, ↓1.525 Hm, ↔14 km.

<b>mittel</b>		<b>Kurs-/Tour-Nr.</b>
<b>15.6.2024</b>		<b>24-881</b>
Tourentyp	Führungstour	
Kurs-/Tourenleitung	Markus Hammer	
Technik/Kondition	▲▲▲/▲▲▲	
Ausrüstungsliste	1	
Teilnehmerzahl	5–7	
Teilnehmergebühr	35 €	
Leistungen	Organis., Führung	
so. Leistungen	6 Uhr, Sportanlage Süd mit dem Bergbus; 6.25 Uhr P&R Landsberg West	
Anmeldebeginn	3.4.2024	
Anmeldeort	Online/Geschäftsstelle	



**Blumenpracht am Hönig**

Von Berwang wandern wir durch steilere Grashänge zum Sonnbergsattel und über einen aussichtsreichen Kamm zum Hönig (2.035 m), optional auch zum Roten Stein (2.366 m). Der steile Abstieg führt uns über den Sattelkopf und die Kögellehütte. ↔11,9 km, ↑↓ 814 Hm.

<b>leicht</b>		<b>Kurs-/Tour-Nr.</b>
<b>15.6.2024</b>		<b>24-882</b>
Tourentyp	Führungstour	
Kurs-/Tourenleitung	Ernst Kundinger	
Technik/Kondition	▲▲▲/▲▲▲	
Ausrüstungsliste	1	
Teilnehmerzahl	5–7	
Teilnehmergebühr	35 €	
Leistungen	Organis., Führung	
so. Leistungen	6 Uhr, Sportanlage Süd mit dem Bergbus; 6.25 Uhr, P&R Landsberg West	
Anmeldebeginn	3.4.2024	
Anmeldeort	Online/Geschäftsstelle	



**DAV Bergbus: Tannheimer Berge**

Der Bergbus fährt in die Tannheimer Berge. Er ist ein Angebot für alle selbstständigen Bergsteiger\*innen der Region, bequem und klimafreundlich einen schönen Tagesausflug zu unternehmen. Mehr Infos auf Internetseite unter Kurse & Touren > Bergbus.


		<b>Kurs-/Tour-Nr.</b>
<b>20.7.2024</b>		<b>24-855</b>
Tourentyp	Bergsteigerbus	
Treffpunkt	6 Uhr, DAV Kletterzentrum Augsburg, Rückfahrt ab 18.30 Uhr; 6.25 Uhr, P&R Landsberg West	
Ausgangsort	Ausstieg und Einstieg: Landsberg, Pfronten, Enge, Grän, Nesselwängle, Gaicht	
Teilnehmerzahl	15–21	
Teilnehmergebühr	Erw: 22 €, Ki/Ju: 11 €, u6 J: frei	
so. Leistungen	Busfahrt	
Anmeldebeginn	3.4.2024	
Anmeldeort	Online/Geschäftsstelle	



**Überschreitung der Krinnenspitze**

Durch Wald nach Rauth, über Wurzelpfad und Wiese hinauf zur Krinnenspitze (2.000 m). Ein Stück hinab, zur Gränder Ödenalpe (ggf. weiter zum Litschrofen (2.068 m)). Über die Nesselwängler Ödenalpe hinab zum Haldensee (Bademöglichkeit). ↑↓ 1.300 Hm, ↔ 15 km.

<b>mittel</b>		<b>Kurs-/Tour-Nr.</b>
<b>20.7.2024</b>		<b>24-883</b>
Tourentyp	Führungstour	
Kurs-/Tourenleitung	Markus Hammer, Karl Gamperling	
Technik/Kondition	▲▲▲/▲▲▲	
Ausrüstungsliste	1	
Treffpunkt	6 Uhr, mit dem Bergbus ab Sportanlage Süd oder 6.25 Uhr, P&R Landsberg West	
Ausgangsort	Abzw. Gaicht Einstieg Nesselwängle	
Teilnehmerzahl	7–12	
Teilnehmergebühr	35 €	
Leistungen	Organis., Führung	
so. Leistungen	Busfahrt (Bergbus)	
zusätzliche Kosten	Verpflegung	
Anmeldebeginn	3.4.2024	
Anmeldeort	Online/Geschäftsstelle	



Ausbildung

Bergsteiger

Familienbergsteiger

Fitness

Frauen Alpin

Mountainbike

Para Vertikale

Sektion Bergbus

Senioren

Sportklettern



**Rote Flüh: Überschreitung mit Friedberger Klettersteig**

Von Nesselwängle hinauf zur Roten Flüh (2.108 m). Im Abstieg zur Gelben Scharte gibt es einige Sicherungen im Fels. Dann führt der Friedberger Klettersteig auf den Schartschrofen (1.970 m) und weiter zum Füssener Jöchle. Per Bahn hinab nach Grän. ↑1.154 Hm, ↓484 Hm.



**DAV Bergbus: Ammergebirge**

Der Bergbus fährt in die Ammergauer Berge. Er ist ein Angebot für alle selbständigen Bergsteiger\*innen der Region, bequem und klimafreundlich einen schönen Tagesausflug zu unternehmen. Mehr Infos auf Internetseite unter Kurse & Touren > Bergbus.

mittel	Kurs-/Tour-Nr.
20.7.2024	24-884
Tourentyp	Führungstour
Kurs-/Tourenleitung	Franz Pfenning
Technik/Kondition	▲▲▲/▲▲▲
Ausrüstungsliste	3
Treffpunkt	6 Uhr, mit dem Bergbus ab Sportanlage Süd oder 6.25 Uhr, P&R Landsberg West
Ausgangsort	Nesselwängle
Teilnehmerzahl	5–7
Teilnehmergebühr	35 €
Leistungen	Organis., Führung
so. Leistungen	Busfahrt (Bergbus)
zusätzliche Kosten	Kosten für Seilbahn (Füssener Jöchle)
Anmeldebeginn	3.4.2024
Anmeldeort	Online/Geschäftsstelle

	Kurs-/Tour-Nr.
14.9.2024	24-856
Tourentyp	Bergsteigerbus
Treffpunkt	6.30 Uhr, DAV Kletterzentrum Augsburg – Rückfahrt ab 16.30 Uhr; 6.55 Uhr, P&R Landsberg West
Ausgangsort	Ausstieg und Einstieg: Landsberg, Halblech, Hohenschwangau, Füssen/Ziegelwies, Musau
Teilnehmerzahl	15–21
Teilnehmergebühr	Erw: 22 €, Ki/Ju: 11 €, u6 J: frei
so. Leistungen	Busfahrt
Anmeldebeginn	3.4.2024
Anmeldeort	Online/Geschäftsstelle



**Überschreitung in den Ammergauern – Kenzenhütte, Krähe und Tegelberg**

Per Bus geht's hinauf zur Kenzenhütte, im teilw. felsigen Gelände hinüber zur Krähe (2.010 m). In etwas lieblicherem Gelände über den Niederstraußbergsattel hinüber zum Tegelberg. Den Mariensteig hinunter zum Schloss Neuschwanstein. ↑1.075 Hm, ↓1.562 Hm, ↔17 km.  
**Hinweise zur Ausrüstung:** Stöcke im Abstieg ratsam; Verkürzung per Abfahrt mit der Tegelbergbahn möglich.

schwer	Kurs-/Tour-Nr.
14.9.2024	24-885
Tourentyp	Führungstour
Kurs-/Tourenleitung	Markus Hammer
Technik/Kondition	▲▲▲/▲▲▲
Ausrüstungsliste	1
Treffpunkt	6.30 Uhr, Sportanlage Süd mit Bergbus; 6.55 Uhr, P&R Landsberg West

Ausgangsort	Halblech (Bus – Kenzenhütte)
Teilnehmerzahl	5–7
Teilnehmergebühr	35 €
Leistungen	Organis., Führung
so. Leistungen	Busfahrt (Bergbus)
zusätzliche Kosten	Bus zur Kenzenhütte (ca. 6 €)
Anmeldebeginn	3.4.2024
Anmeldeort	Online/Geschäftsstelle



**Säuling-Überschreitung**

Über Neuschwanstein geht es durch den steilen Bergwald hinauf zur Gemswiese (Leiter) und dort steil zum Gipfel des Säuling (2.047 m). Zurück zur Gemswiese, dann nach Süden durch ein Felsband (Sicherungen) bis zum Säulinghaus und weiter nach Pflach.



Ausbildung  
Bergsteiger  
Familienbergsteigen  
Fitness  
Frauen Alpin  
Mountainbike  
Para Vertikale  
Sektion Bergbus  
Senioren  
Sportklettern





<b>mittel</b>		<b>Kurs-/Tour-Nr.</b>
<b>14.9.2024</b>		<b>24-886</b>
Tourentyp	Führungstour	
Kurs-/Tourenleitung	Franz Pfenning	
Technik/Kondition	▲▲▲/▲▲▲	
Ausrüstungsliste	2	
Treffpunkt	6.30 Uhr, mit dem Bergbus ab Sportanlage Süd oder 6.55 Uhr, P&R Landsberg West	
Teilnehmerzahl	5-7	
Teilnehmergebühr	35 €	
Leistungen	Organis., Führung	
so. Leistungen	Busfahrt (Bergbus)	
Anmeldebeginn	3.4.2024	
Anmeldeort	Online/Geschäftsstelle	



**DAV Bergbus: Bayerische Alpen**

Der Bergbus fährt in die Bayerischen Alpen. Er ist ein Angebot für alle selbständigen Bergstei-

ger\*innen der Region, bequem und klimafreundlich einen schönen Tagesausflug zu unternehmen. Mehr Infos auf Internetseite unter Kurse & Touren > Bergbus.

<b>19.10.2024</b>		<b>Kurs-/Tour-Nr.</b>
		<b>24-857</b>
Tourentyp	Bergsteigerbus	
Treffpunkt	6.30 Uhr, DAV Kletterzentrum Augsburg, Rückfahrt ab 16.30 Uhr; 6.55 Uhr, P&R Landsberg West	
Ausgangsort	Ausstieg und Einstieg: Landsberg, Kochel am See, Walchensee, Wallgau	
Teilnehmerzahl	15-21	
Teilnehmergebühr	Erw: 22 €, Ki/Ju: 11 €, u6 J: frei	
so. Leistungen	Busfahrt	
Anmeldebeginn	3.4.2024	
Anmeldeort	Online/Geschäftsstelle	



**DAV Bergbus: Fotowandern mit Thomas**

Wandern ist der Rahmen, Fotografieren das Ziel. Diesmal in Wallgau und Umgebung. **Hinweise zur Ausrüstung:** Fotoausrüstung & Co.: Alles ist willkommen, von Smartphone bis Kamera mit Stativ, Skizzenblock, ...

<b>leicht</b>		<b>Kurs-/Tour-Nr.</b>
<b>19.10.2024</b>		<b>24-887</b>
Tourentyp	Führungstour	
Kurs-/Tourenleitung	Thomas John	
Technik/Kondition	▲▲▲/▲▲▲	
Ausrüstungsliste	1	
Treffpunkt	6.30 Uhr, DAV Kletterzentrum Augsburg	
Ausgangsort	Wallgau	
Teilnehmerzahl	5-7	
Teilnehmergebühr	35 €	
Leistungen	Organis., Führung	
so. Leistungen	Busfahrt (Bergbus)	
Anmeldebeginn	3.4.2024	
Anmeldeort	Online/Geschäftsstelle	



**Auf die fantastischen Gipfel zwischen Kochel- und Walchensee**

Über enge Pfade, abseits der

üblichen Wege geht's zuerst auf die Sonnenspitz (1.269 m) und das Graseck (1.281 m), dann über die Jochalm hinauf zum Jochberg (1.565 m). Über die alte Kesselbergstr. geht's zurück nach Kochel. ↔13 km, ↑↓1.084 Hm, gut 6 Std.

<b>mittel</b>		<b>Kurs-/Tour-Nr.</b>
<b>19.10.2024</b>		<b>24-888</b>
Tourentyp	Führungstour	
Kurs-/Tourenleitung	Ernst Kundinger	
Technik/Kondition	▲▲▲/▲▲▲	
Ausrüstungsliste	1	
Treffpunkt	6.30 Uhr, mit dem Bergbus ab Sportanlage Süd oder 6.55 Uhr, P&R Landsberg West	
Ausgangsort	Kochel am See	
Teilnehmerzahl	5-7	
Teilnehmergebühr	35 €	
Leistungen	Organis., Führung	
so. Leistungen	Busfahrt (Bergbus)	
zusätzliche Kosten	Verpflegung, ggf. Eintritt Franz-Marc-Museum (sofern Wartezeit in Kochl)	
Anmeldebeginn	3.4.2024	
Anmeldeort	Online/Geschäftsstelle	




Ausbildung  
Bergsteiger  
Familienbergsteigen  
Fitness  
Frauen Alpin  
Mountainbike  
Para Vertikale  
Sektion Bergbus  
Senioren  
Sportklettern





## Heimgarten und Herzogstand – Panoramagipfel über dem Walchensee

Vom Walchensee durch den Bergwald hinauf und über Rotkopf, Ohlstädter Alm und Heimgartenhütte auf den Maximiliansteig den Grat entlang hinüber zum Herzogstand. Von dort steigen wir hinab zur Talstation des Herzogstand. ↑↓1.195 Hm, ↔14,5 km.

mittel-schwer			Kurs-/Tour-Nr.
19.10.2024			24-889
Tourentyp	Führungstour		
Kurs-/Tourenleitung	Karl Gamperling		
Technik/Kondition	▲▲△/▲▲▲		
Ausrüstungsliste	1		
Treffpunkt	6.30 Uhr, mit dem Bergbus ab Sportanlage Süd oder 6.55, Uhr P&R Landsberg West		
Ausgangsort	Walchensee		
Teilnehmerzahl	5–7		
Teilnehmergebühr	35 €		
Leistungen	Organis., Führung		
so. Leistungen	Busfahrt (Bergbus)		
zusätzliche Kosten	Verpflegung		
Anmeldebeginn	3.4.2024		
Anmeldeort	Online/Geschäftsstelle		



## Senioren

Nachfolgend die geplanten Wanderungen der Seniorenabteilung. Die Teilnahme steht jedem Sektionsmitglied offen. Anforderungen an Technik, Ausdauer und Ausrüstung könnt ihr im Anhang (Anforderungsprofile Senioren, S. 92) nachlesen. Ausführliche Beschreibungen in unserem Internetportal [www.dav-augsburg.de/senioren](http://www.dav-augsburg.de/senioren) und im „Mitmachhefte“, erhältlich auf den Monatsversammlungen, in der Geschäftsstelle und online. Auf unseren Monatsversammlungen (normalerweise jeden 3. Dienstag im Monat, 15 Uhr) werden die Touren des Folgemonats besprochen. Eine persönliche Anmeldung ist ab 14.30 Uhr möglich. Danach telefonische Anmeldung auch in der Geschäftsstelle oder online. Die Teilnahmegebühren sind so kalkuliert, dass die Touren möglichst kostendeckend durchgeführt werden können. Bei steigenden Kosten behält sich die Abteilungsleitung vor, die Teilnehmergebühren bis zum Anmeldebeginn anzupassen. Zusatzkosten wie Seilbahn, Taxi u.Ä. sind nicht enthalten.




### Auf der Uracher Alb

3 Leistungsgruppen. In einer der reizvollsten Landschaften der Schwäbischen Alb.  
**Gr. B1:** Wasserfallsteig, ↔11 km, 4 Std., ↑↓430 Hm.  
**Gr. B2:** Buckleter Kapf, ↔11 km, 4 Std., ↑↓350 Hm.  
**Gr. C:** Höllenlöcher, ↔11 km, 4,5 Std., ↑↓280 Hm.  
 Näheres im MM-Heftle.



**Hinweise zur Ausrüstung:** Dem teils anspruchsvollen Gelände entsprechende Ausrüstung.

mittel-schwer			Kurs-/Tour-Nr.
9.4.2024			24-204
Tourentyp	Führungstour		
Technik/Kondition	▲▲△/▲▲▲		
Ausrüstungsliste	1		
Treffpunkt	7 Uhr Plärrer, 7.15 Uhr Sportanlage Süd		
Ausgangsort	Bad Urach		
Teilnehmerzahl	35–42		
Teilnehmergebühr	31 €		
Leistungen	Organis., Führung		
so. Leistungen	Bus		
Anmeldebeginn	19.3.2024		
Anmeldeort	Monatsversammlung		
Vorbesprechung	Monatsversammlung im Zeughaus		



### Harburg – Donauwörth

Führungsfahrt mit ÖPNV, 1 Leistungsgruppe (B). Steil zur Harburg, Hochfläche über Felder und Wald, Rastplatz Eichenbühl (Rucksackverpflegung). Von den Albausläufern ins Wörnitz- u. Donautal. ↔20 km, 6,5 Std., ↑↓300 Hm. Näheres im ÖPNV-Mitmachhefte.

Ausbildung

Bergsteiger

Familienbergsteiger

Fitness

Frauenalpin

Mountainbike

ParaVertikale

SektionBergbus

Senioren

Sportklettern



leicht-mittel		Kurs-/Tour-Nr.
18.4.2024		24-264
Tourentyp	Führungstour	
Technik/Kondition	▲▲▲/▲▲▲	
Ausrüstungsliste	1	
Treffpunkt	8.15 Uhr, Augsburg Hbf (Südeingang), Abfahrt 8.28 Uhr. Zustieg unterwegs möglich.	
Ausgangsort	Harburg	
Teilnehmerzahl	7-12	
Teilnehmergebühr	9 €	
Leistungen	Organis., Führung	
zusätzliche Kosten	Keine Fahrtkosten für Deutschlandticket-Inhaber, für andere Teilnehmer entspr. Fahrtkosten	
Anmeldebeginn	19.3.2024	
Anmeldeort	Monatsversammlung	
Vorbesprechung	Monatsversammlung im Zeughaus	

**Bayerisch-Schwäbischer Jakobsweg Etappe 12**

In 2 Leistungsgruppen von Weitnau durchs Allgäuer Alpenvorland nach Mutters und zur ehemaligen Weißenbachmühle.  
**Gr. B:** ↔17 km, 6 Std., ↑↓570 Hm.  
**Gr. C:** geht eine etwas kürzere Route. ↔10 km, 4,5 Std., ↑287 Hm, ↓370 Hm.  
 Näheres im Mitmachheftle.  
**Hinweise zur Ausrüstung:**  
 Je nach Altschneelage entsprechende Ausrüstung.

leicht-mittel		Kurs-/Tour-Nr.
25.4.2024		24-205
Tourentyp	Führungstour	
Technik/Kondition	▲▲▲/▲▲▲	
Ausrüstungsliste	1	
Treffpunkt	7 Uhr Plärrer, 7.15 Uhr Sportanlage Süd	
Ausgangsort	Weitnau	
Teilnehmerzahl	35-42	
Teilnehmergebühr	31 €	
Leistungen	Organis., Führung	
so. Leistungen	Bus	
Anmeldebeginn	19.3.2024	
Anmeldeort	Monatsversammlung	
Vorbesprechung	Monatsversammlung im Zeughaus	

**Walchensee und Kochelsee**

In 4 Leistungsgruppen.  
**Gr. A:** Jochberg, 1.565 m, ↔9 km, 5,5 Std., ↑↓750 Hm.  
**Gr. B:** Joheralm, ↔7,5 km, 4,5 Std., ↑↓590 Hm.  
**Gr. C:** Kochelseewanderung, ↔10 km, 3,5 Std., ↑250Hm, ↓500 Hm.  
**Gr. D:** Herzogstand 1.731 m, mit Bahn ↔4 km, ↑↓170 Hm.  
 Näheres im MM-Heftle.

leicht-mittel		Kurs-/Tour-Nr.
15.5.2024		24-206
Tourentyp	Führungstour	
Technik/Kondition	▲▲▲/▲▲▲	
Ausrüstungsliste	1	
Treffpunkt	7 Uhr Plärrer, 7.15 Uhr Sportanlage Süd	
Ausgangsort	Walchensee	



Teilnehmerzahl	35-42
Teilnehmergebühr	28 €
Leistungen	Organis., Führung
so. Leistungen	Bus
zusätzliche Kosten	Gr. D Herzogstandbahn
Anmeldebeginn	16.4.2024
Anmeldeort	Monatsversammlung
Vorbesprechung	Monatsversammlung im Zeughaus

**Sächsische Schweiz**

Führungstouren in einer sagenumwobenen wundervollen Naturlandschaft. Unsere Wanderwoche führt uns in die Sächsische Schweiz mit ihrer bizarren Felslandschaft. Täglich können wir uns je nach Lust und Leistungsfähigkeit andere Wanderungen aussuchen. Auch ein Abstecher nach Tschechien ist geplant. Ausweis nicht vergessen! Näheres im Mitmachheftle und im separaten Flyer.

leicht-mittel		Kurs-/Tour-Nr.
2.-6.6.2024		24-207
Tourentyp	Führungstour	
Technik/Kondition	▲▲▲/▲▲▲	
Ausrüstungsliste	1	
Treffpunkt	7 Uhr Plärrer, 7.15 Uhr Sportanlage Süd	
Ausgangsort	Täglich wechselnde Ausgangsorte, ab Hotel oder Anfahrt mit dem Bus.	
Teilnehmerzahl	35-42	
Teilnehmergebühr	215 €	
Leistungen	Organis., Führung	
so. Leistungen	Bus	
zusätzliche Kosten	80 € im Dz/HP/Tag, 105 € im Dz/HP/Tag, weitere Kosten evtl. Eintritte, Elbfähre	
Anmeldebeginn	19.3.2024	
Anmeldeort	Monatsversammlung	
Vorbesprechung	Monatsversammlung im Zeughaus	

Ausbildung

Bergsteiger

Familienbergsteiger

Fitness

Frauen Alpin

Mountainbike

Para Vertikale

Sektion Bergbus

Senioren

Sportklettern





**Garmisch**

In 3 Leistungsgruppen.  
**Gr. A:** Kreuzeckbahn – Bernadesteig – Stuiben, ↔10 km, 4,5 Std., ↑↓575 Hm.  
**Gr. B:** Wamberg – Graseck – Partnachklamm, ↔13 km, 4 Std., ↑↓500 Hm.  
**Gr. C:** Partnachklamm – Partnachalm ↔11 km, 3,5 Std., ↑↓450 Hm.  
 Näheres im Mitmachheftle.



**Tannheimer Berge**

In 4 Leistungsgruppen.  
**Gr. A:** Einstein, ↔8 km, 5 Std., ↑↓780 Hm.  
**Gr. B:** Alpenrosenweg – Krinnenhütte, ↔8 km, 4 Std., ↑↓550 Hm.  
**Gr. C:** Edenbachalpe – Haldensee, ↔10 km, 3 Std., ↑↓330 Hm.  
**Gr. D:** Vilsalpsee – Vilsalpe, ↔7 km, 2–3 Std.  
 Näheres im Mitmachheftle.



**Seelekopf und Staufner Haus**

Führungsfahrt mit dem ÖPNV, 1 Leistungsgruppe (A1). Über die Seelealpe z.T. versichert zum Seelekopf (1.663 m, herrliche Rundschau). Rast im Staufner Haus. Abstieg zur Talstation. ↔12 km, 6,5 Std., ↑↓900 Hm. Näheres im ÖPNV-Mitmachheftle



mittel		Kurs-/Tour-Nr.
12.6.2024		24-266
Tourentyp	Führungstour	
Technik/Kondition	▲▲△/▲▲△	
Ausrüstungsliste	1	
Treffpunkt	7.15 Uhr, Augsburg Hbf (Südeingang), Abfahrt 7.36 Uhr. Zustieg unterwegs möglich.	
Ausgangsort	Steibis, Talstation Hochgratbahn	
Teilnehmerzahl	7–12	
Teilnehmergebühr	9 €	
Leistungen	Organis., Führung	
zusätzliche Kosten	Keine Fahrtkosten für Deutschlandticket-Inhaber, für andere Teilnehmer entspr. Fahrtkosten	
Anmeldebeginn	21.5.2024	
Anmeldeort	Monatsversammlung	
Vorbesprechung	Monatsversammlung im Zeughaus	

leicht-mittel		Kurs-/Tour-Nr.
20.6.2024		24-208
Tourentyp	Führungstour	
Technik/Kondition	▲▲△/▲▲▲	
Ausrüstungsliste	1	
Treffpunkt	7 Uhr Plärrer, 7.15 Uhr Sportanlage Süd	
Ausgangsort	Kreuzeckbahn und Skistadion	
Teilnehmerzahl	35–42	
Teilnehmergebühr	28 €	
Leistungen	Organis., Führung	
so. Leistungen	Bus	
zusätzliche Kosten	Gr. A: Kreuzeckbahn	
Anmeldebeginn	21.5.2024	
Anmeldeort	Monatsversammlung	
Vorbesprechung	Monatsversammlung im Zeughaus	

leicht-mittel		Kurs-/Tour-Nr.
4.7.2024		24-209
Tourentyp	Führungstour	
Technik/Kondition	▲▲△/▲▲▲	
Ausrüstungsliste	1	
Treffpunkt	7 Uhr Plärrer, 7.15 Uhr Sportanlage Süd	
Ausgangsort	Tannheim	
Teilnehmerzahl	35–42	
Teilnehmergebühr	28 €	
Leistungen	Organis., Führung	
so. Leistungen	Bus	
zusätzliche Kosten	Gr. D: Linienbus zum Vilsalpsee	
Anmeldebeginn	18.6.2024	
Anmeldeort	Monatsversammlung	
Vorbesprechung	Monatsversammlung im Zeughaus	



Ausbildung

Bergsteiger

Familienbergsteiger

Fitness

Frauen Alpin

Mountainbike

Para Vertikale

Sektion Bergbus

Senioren

Sportklettern





**Tegelberg**

In 3 Leistungsgruppen.  
**Gr. A1:** Pöllatschlucht – Tegelberghaus (1.707 m), ↔8 km, 4 Std., ↑900 Hm.  
**Gr. A2:** Rohrkopfhütte – Tegelberghaus, ↔4 km, 3,5 Std., ↑900 Hm.  
**Gr. C:** Rund um den Alpsee, ↔11 km, 4 Std.  
 Näheres im Mitmachheftle.

leicht–mittel	Kurs-/Tour-Nr.
18.7.2024	24-210
Tourentyp	Führungstour
Technik/Kondition	▲▲▲/▲▲▲
Ausrüstungsliste	1
Treffpunkt	7 Uhr Plärrer, 7.15 Uhr Sportanlage Süd
Ausgangsort	Talstation Tegelbergbahn
Teilnehmerzahl	35–42
Teilnehmergebühr	30 €
Leistungen	Organis., Führung
so. Leistungen	Bus
zusätzliche Kosten	Gr. A1 + A2 Talfahrt mit Tegelbergbahn
Anmeldebeginn	18.6.2024
Anmeldeort	Monatsversammlung
Vorbesprechung	Monatsversammlung im Zeughaus



**Karwendel, Leutaschkklamm und Lautersee**

In 4 Leistungsgruppen.  
**Gr. A:** Dammkarhütte (1.667 m), ↔9 km, 5,5 Std., ↑↓800 Hm.  
**Gr. B:** Mittenwalder Hütte, ↔6,5 km, 5 Std., ↑↓600 Hm.  
**Gr. C:** Leutaschkklamm, ↔8 km, 3 Std., ↑↓150 Hm.  
**Gr. D:** Lautersee, ↔4,5 km, 2,5 Std., ↑↓100 Hm.  
 Näheres im Mitmachheftle.

leicht–schwer	Kurs-/Tour-Nr.
6.8.2024	24-211
Tourentyp	Führungstour
Technik	▲▲▲-▲▲▲
Kondition	▲▲▲-▲▲▲
Ausrüstungsliste	1
Treffpunkt	7 Uhr Plärrer, 7.15 Uhr Sportanlage Süd
Ausgangsort	Mittenwald
Teilnehmerzahl	35–42
Teilnehmergebühr	30 €
Leistungen	Organis., Führung
so. Leistungen	Bus
Anmeldebeginn	16.7.2024
Anmeldeort	Monatsversammlung
Vorbesprechung	Monatsversammlung im Zeughaus



**In der Allgäuer Hörnergruppe**

In 3 Leistungsgruppen.  
**A, B, C:** Riedbergerhorn; Besler; Wannenkopf. Bei Redaktionschluss Fahrt noch in Vorbereitung.  
 Näheres im Internet und im Mitmachheftle der Seniorenabteilung.

leicht–mittel	Kurs-/Tour-Nr.
4.9.2024	24-212
Tourentyp	Führungstour
Technik/Kondition	▲▲▲/▲▲▲
Ausrüstungsliste	1
Treffpunkt	7 Uhr Plärrer, 7.15 Uhr Sportanlage Süd
Teilnehmerzahl	35–42
Teilnehmergebühr	30 €
Leistungen	Organis., Führung
so. Leistungen	Bus
Anmeldebeginn	16.7.2024
Anmeldeort	Monatsversammlung
Vorbesprechung	Monatsversammlung im Zeughaus



**Der Hahnenkamm überm Lechtal**

Führungstouren in 3 Leistungsgruppen.  
**A, B, C:** Wängle; Auffahrt Hahnenkammbahn; rund um den Hahnenkamm. Bei Redaktionschluss Fahrt noch in Vorbereitung.  
 Näheres im Internet und im Mitmachheftle der Seniorenabteilung.

leicht–mittel	Kurs-/Tour-Nr.
19.9.2024	24-213
Tourentyp	Führungstour
Technik/Kondition	▲▲▲/▲▲▲
Ausrüstungsliste	1
Treffpunkt	7 Uhr Plärrer, 7.15 Uhr Sportanlage Süd
Teilnehmerzahl	35–42
Teilnehmergebühr	30 €
Leistungen	Organis., Führung
so. Leistungen	Bus
zusätzliche Kosten	Hahnenkammbahn
Anmeldebeginn	16.7.2024
Anmeldeort	Monatsversammlung
Vorbesprechung	Monatsversammlung im Zeughaus



Ausbildung  
 Bergsteiger  
 Familienbergsteiger  
 Fitness  
 Frauen Alpin  
 Mountainbike  
 Para Vertikale  
 Sektion Bergbus  
 Senioren  
 Sportklettern



**Berwang – Bichelbach**

Führungstouren in 3 Leistungsgruppen. A, B, C: Zingerstein (2.205 m); Gartnertal – Wolfrats- hauser Hütte; Heiterwanger Hochalm. Bei Redaktions- schluss Fahrt noch in Vorberei- tung. Näheres im Internet und im Mitmachhefte.

leicht–mittel		Kurs-/Tour-Nr.
10.10.2024		24-214
Tourentyp	Führungstour	
Technik/Kondition	▲▲△/▲▲▲	
Ausrüstungsliste	1	
Treffpunkt	7 Uhr Plärrer, 7.15 Uhr Sportanlage Süd	
Teilnehmerzahl	35–42	
Teilnehmergebühr	30 €	
Leistungen	Organis., Führung	
so. Leistungen	Bus	
Anmeldebeginn	17.9.2024	
Anmeldeort	Monatsversamm- lung	
Vorbesprechung	Monatsversamm- lung im Zeughaus	



**Sportklettern**

Nachfolgend findet ihr die Gemeinschaftstouren der Sportkletter-Abteilung.



**Sportkletterfahrt Nassereith – alle Schwierigkeitsgrade**

Gemeinsames Klettern, Genie- ßen und Entspannen im sehr gut abgesicherten Kletter- gebiet Nassereith. Dieses bietet neben Sportklettereien in allen Schwierigkeitsgraden auch einige Mehrseillängentouren.

Ausgangsort ist der Camping- platz Rossbach, von dem aus wir die Klettergebiete sehr gut zu Fuß erreichen können. Abends bieten sich mehrere Restaurants im Ort an oder wir können gemeinsam kochen und gemütlich zusammensit- zen.

**Hinweise zur Ausrüstung:** Gegebenenfalls Zusatzaus- rüstung für Mehrseillängen, Campingausrüstung.

leicht–mittel		Kurs-/Tour-Nr.
14.–16.6.2024		24-700
Tourentyp	Gemeinschaftstour	
Kurs-/Tourenleitung	Gerd Kunert, Mathias Benedek	
Technik/Kondition	▲▲△/▲▲▲	
Ausrüstungsliste	4	
Treffpunkt	15 Uhr, DAV Kletterzentrum Augsburg	
Ausgangsort	Nassereith, Tirol, Österreich	
Teilnehmerzahl	4–12	
Leistungen	Organisation	
zusätzliche Kosten	Anreise, Verpfle- gung, Unterkunft (Campingplatz 11 €–20 € + 3 € Ortstaxe/Person/ Nacht)	
Anmeldebeginn	3.4.2024	
Anmeldeort	Online/Geschäfts- stelle	
Anmeldeschluss	31.5.2024	
Vorbesprechung	7.6.2024, 19 Uhr, DAV Kletterzen- trum Augsburg (Abstimmung Ausrüstung, Fahr- gemeinschaften)	



Ausbildung

Bergsteiger

Familien- bergsteiger

Fitness

Frauen Alpin

Mountain- bike

Para Vertikale

Sektion Bergbus

Senioren

Sport- klettern





**Sportklettern**

**rund um die Augsburgur Hütte**

Rund um die herrlich gelegene Augsburgur Hütte liegen einige gut abgesicherte Sportklettergebiete, von der Hütte aus meist ohne langen Zustieg zu erreichen.

Am Donnerstag fahren wir nach Grins, steigen gemeinsam zur Hütte auf (↑1.120 Hm, ↔5,5 km) und können dort nach einer Stärkung die ersten Routen testen. In den kommenden beiden Tagen werden wir uns in den 8 Sektoren, die neben normalen Sportkletterrouten auch Touren mit bis zu 9 Seillängen bieten, die Finger langziehen.

**Hinweise zur Ausrüstung:** Ausrüstung für mehrstündigen Zustieg und Hüttenaufenthalt, ggfs. Ausrüstung für Mehrseillängen.

<b>mittel-schwer</b>	<b>Kurs-/Tour-Nr.</b>
<b>8.-11.8.2024</b>	<b>24-701</b>
Tourentyp	Gemeinschaftstour
Kurs-/Tourenleitung	Gerd Kunert, Mathias Benedek
Technik/Kondition	▲▲△/▲▲▲
Ausrüstungsliste	4
Treffpunkt	7 Uhr, Parkplatz Sportanlage Süd
Ausgangsort	Augsburger Hütte, Grins, Tirol
Teilnehmerzahl	4-10
Leistungen	Organisation
zusätzliche Kosten	Fahrt, Ü + HP (60 €/Nacht)
Anmeldebeginn	3.4.2024
Anmeldeort	Online/Geschäfts- stelle
Anmeldeschluss	8.7.2024
Vorbesprechung	2.8.2024, 19 Uhr, DAV Kletterzen- trum Augsburg (Fahrgemeinschaften, Ausrüstung)



Ausbildung

Bergsteiger

Familien-  
bergsteigen

Fitness

Frauen  
Alpin

Mountain-  
bike

Para  
Vertikale

Sektion  
Bergbus

Senioren

Sport-  
klettern





## VIII. Anhang

## Legende Wandern/Bergwandern

## Konditioneller Anspruch

	▲ ▲ ▲	▲ ▲ ▲	▲ ▲ ▲
Gesamthöhenmeter	< 500 Hm	500 – 1.000 Hm	> 1.000 Hm
Horizontale Distanz	< 10 km	10 km – 15 km	> 15 km
Gehzeit pro Tag	< 6 Std.	6 – 8 Std.	> 8 Std.

## Technischer Anspruch

	▲ ▲ ▲	▲ ▲ ▲	▲ ▲ ▲
Wegbeschaffenheit	Weg gut gebahnt. Falls vorhanden, sind exponierte Stellen sehr gut gesichert. Absturzgefahr kann bei normalem Verhalten weitgehend ausgeschlossen werden.	Weg mit durchgehender Wegführung. Gelände teilweise steil, Absturzgefahr nicht ausgeschlossen.	Weg am Boden nicht unbedingt durchgehend sichtbar. Ausgesetzte Stellen können mit Seilen oder Ketten gesichert sein. Eventuell braucht man die Hände fürs Gleichgewicht. Zum Teil exponierte Stellen mit Absturzgefahr, Geröllflächen, weglose Schrofen.

## Anforderungsprofile Senioren

Gruppe	Anforderung an die Kondition	Anforderung an Gehtechnik und Ausrüstung
A (schwer)	mehr als 800 Höhenmeter und mehr als 5 Std. Gehzeit, maximal 10 Teilnehmer	Schmale Wege, oft steil und mit exponierten Passagen, kurze weglose Abschnitte und/oder mehr als 5 Stunden Gehzeit, einfache Kletterstellen mit Drahtseilversicherung sowie flache Firnfelder sind möglich. Ausrüstung: Ausweise*, Bergschuhe, Teleskopstöcke, Regen- und Sonnenschutz, Fleecejacke (Anorak), Mütze, Handschuhe, Erste-Hilfe-Set, Essen und Getränke.
B (mittelschwer)	bis 800 Höhenmeter oder mehr als 5 Std. Gehzeit	Befestigte Wege, Pfade und Steige, Trittsicherheit und Schwindelfreiheit in einzelnen Passagen erforderlich. Ausrüstung: Ausweise*, Bergschuhe, Teleskopstöcke, Regen- und Sonnenschutz, Fleecejacke (Anorak), Mütze, Handschuhe, Erste-Hilfe-Set, Essen und Getränke.
C (leicht)	bis 500 Höhenmeter	Wanderwege, Forststraßen, evtl. kurze Abschnitte im unwegsamen Gelände, jedoch einfachere Wege. Ausrüstung: Ausweise*, Wanderschuhe, Teleskopstöcke, Regen- und Sonnenschutz, Essen und Getränke, Fleecejacke (Anorak).
D (leicht) Gemeinschaftstour	bis 300 Höhenmeter	Leichte Wanderwege und Forststraßen, ohne größere Höhenunterschiede und Schwierigkeiten, mit Einkehrmöglichkeit. Ausrüstung: Ausweise*, Wanderschuhe, Teleskopstöcke, Regen- und Sonnenschutz, Essen und Getränke, Fleecejacke (Anorak).
*Ausweise: Amtlicher Ausweis, DAV-Mitgliedskarte, Krankenversicherungsausweis, Notfallausweis, Medikamentenliste		Die Teilnahmebedingungen der Sektion gelten ergänzend, soweit sie hier nicht enthalten sind.



**Legende Bergsteigen/Hochtour/Klettersteig**

Konditioneller Anspruch				
	▲ ▲ ▲	▲ ▲ ▲	▲ ▲ ▲	
Gesamthöhenmeter	< 800 Hm	800 – 1.200 Hm	> 1.200 Hm	
pro Tag	< 5 Std.	5 – 7 Std.	> 7 Std.	
Technischer Anspruch				
	▲ ▲ ▲	▲ ▲ ▲	▲ ▲ ▲	
Wegbeschaffenheit	Befestigte Wege, Pfade und Steige; Trittsicherheit und Schwindelfreiheit in einzelnen Passagen erforderlich.	Schmale Wege, oft steil und mit exponierten Passagen; kurze weglose Abschnitte und einfache Kletterstellen mit Drahtseilversicherungen sowie flache Firnfelder sind möglich.	Zusätzlich gestufte, stellenweise ausgesetzte Fels- oder Firngrate und vergletschertes Gelände möglich, das Klettern bis zum II. Grad sowie Gehen mit Steigeisen und am Seil erfordert.	
Hochtour	F (+/-) Einfaches Gehgelände (Geröll, einfacher Blockgrat). UIAA ab I. Einfache Firnhänge, kaum Spalten.	PD (+/-) Meistens noch Gehgelände, erhöhte Trittsicherheit nötig, Kletterstellen übersichtlich und problemlos. UIAA ab II. In der Regel wenig steile Hänge, kurze steilere Passagen, wenig Spalten.	AD (+/-) Wiederholte Sicherung notwendig, exponierte Kletterstellen. UIAA ab III. Steilere Hänge, gelegentlich Standplatzsicherung, viele Spalten, kleiner Bergschlund.	
Klettersteig	A Versicherter Steig. Einfaches Gelände, vereinzelte exponierte Stellen mit Drahtseil oder Ketten gesichert, kurze Leitern oder Trittschiffe möglich. KS-Ausrüstung für trittsichere, schwindelfreie Geher normalerweise nicht erforderlich.	B Steileres Felsgelände mit ausgesetzten Passagen, Leitern und kleineren Tritten, Eisenklammern, Trittschiffe und durchlaufendes Drahtseil. Etwas Armkraft erforderlich.	C Steiler bis sehr steiler Fels, ausgesetzt mit senkrechten Passagen, teilweise ohne Tritthilfen; lange Leitern, z.T. leicht überhängend. Gute Kondition und Armkraft nötig.	D E Ausgesetzter, senkrechter, auch überhängender Fels, meist mit nur wenigen Tritthilfen. Sehr kraftraubend, wenige Rastpunkte. Klettertechnik und sehr gute Kondition erforderlich. Zusätzliche Kurzfixierung empfohlen. Lange senkrechte und überhängende Passagen in glattem Fels; sehr kleine Tritte oder Reibungskletterei. Extrem kraftraubend, besonders in den Armen; kaum Rastpunkte. Nur für konditionsstarke, sehr gut trainierte und erfahrene Klettersteiggeher.



### Legende Mountainbike

#### Konditioneller Anspruch

	▲ ▲ ▲	▲ ▲ ▲	▲ ▲ ▲
Gesamthöhenmeter	< 1.000 Hm	1.000 Hm – 1.500 Hm	> 1.500 Hm
pro Tag	< 5 Std.		
Steilheit	Leichte bis mäßig steile Anstiege < 15 %	Mäßig steile bis steile Anstiege < 20 %	Mäßig steile bis steile Anstiege, kurze sehr steile Stellen < 25 %
Dauer der steilen Stellen	Neben kurzen steilen Stellen auch mäßig steile Passagen.	Anhaltende steile Passagen sind möglich.	Anhaltende steile Passagen sind möglich.
Länge der Tour	< 35 km	35 km – 50 km	> 50 km
Fazit	Passable Grundkondition notwendig.	Gute Grundkondition notwendig.	Sehr gute Grundkondition notwendig.

#### Technischer Anspruch

	▲ ▲ ▲	▲ ▲ ▲	▲ ▲ ▲
Wegbeschaffenheit	Looser Untergrund möglich, kleine Wurzeln und Steine.	Untergrund meist nicht verfestigt, größere Wurzeln und Steine.	Verblockt, viele große Wurzeln/Felsen, rutschiger Untergrund, loses Geröll.
Hindernisse	Kleine Hindernisse, Wasserrinnen, Erosionsschäden.	Flache Absätze und Treppen.	Hohe Absätze.
Steigung/Gefälle	Bis ca. 15 % bergauf. Bis ca. 30 % bergab.	Bis ca. 20 % bergauf. Bis ca. 60 % bergab.	Bis ca. 30 % bergauf. Bis ca. 70 % bergab.
Kurven	Eng	Leichte Spitzkehren	Enge Spitzkehren
Fazit	Fahrtechnische Grundkenntnisse nötig. Hindernisse können überrollt werden.	Fortgeschrittene Fahrtechnik notwendig.	Sehr gute Bike-Beherrschung nötig.





## Edelweiß-Auszeichnungen im Ausbildungs- und Tourenprogramm

Ökologisch besonders umsichtige Ausbildungskurse und Touren werden mit einem Edelweiß „ausgezeichnet“.

Die Einstufung erfolgt anhand eines Punktesystems, bei dem sowohl Kriterien bei der An- und Abreise als auch beim Aufenthalt im Gebiet berücksichtigt werden.

Als Schritt in Richtung umweltfreundliche Touren werden Touren, die mindestens 10 Punkte erreichen, mit einem Edelweiß ausgezeichnet. Zwei Edelweisse werden an besonders umweltfreundliche Touren vergeben, wenn laut Ausschreibung mindestens 15 Punkte erreicht werden.

Folgende Kriterien kommen bei der Beurteilung zur Anwendung:

Edelweißkriterien	
Anreise	Punkte
Kilometerlimit für Hin- und Rückfahrt mit Pkw/Bus oder mit Reisebus in Abhängigkeit von der Reisedauer: 1 Tag < 300 km, 2 Tage < 580 km, 3 Tage < 860 km, 4 Tage < 950 km, ab 5 Tagen < 1.000 km, ab 2 Wochen < 1.500 km	3
Anreise in Fahrgemeinschaften in möglichst klimafreundlicher Kombination aus Kleinbussen und Pkw*	3
Anreise in einem (vom Verein gecharterten) Reisebus	5
Anreise mit öffentlichen Verkehrsmitteln	11
Anreise mit E-Bike oder Rad oder zu Fuß	15
Vor Ort	
Keine Benutzung von Seilbahnen/Lifanlagen (Personentransport)	2
Nur wenn keine Personenseilbahn genutzt wird: Kein Transport für Privatgepäck (Materialseilbahn etc.)	2
Natur-/Umwelt-/Klimaschutz als Programmpunkt	1
Bei gemeinschaftlicher Selbstverpflegung: vegetarisches und regionales Essen	1

\* Bis 4 Personen ein Pkw, bis 9 ein Kleinbus, bis 13 ein Kleinbus und Pkw, bis 18 zwei Kleinbusse etc.

### Ausrüstungsliste 1 Bergwandern



Wander- oder Trekkingschuhe (knöchelhoch)  
Rucksack  
Regen-/Isolationsbekleidung  
Funktionswäsche  
Handschuhe und Mütze  
Sonnenschutz  
Unzerbrechliche Trink-/Thermosflasche (min. 1L)  
Stirnlampe  
Erste-Hilfe-Set  
**Biwaksack**  
**Karte, Führer, Kompass u. Höhenmesser (mit Leitung klären)**  
**Teleskopstöcke (Paar, optional)**  
Personal- und DAV-Ausweis  
Mobiltelefon  
Gamaschen (optional)

**Farbige Schrift = Ausrüstung kann in der Geschäftsstelle ausgeliehen werden.**

**Hüttenschlafsack:** Bei Veranstaltungen, bei denen auf einer Alpenvereinshütte übernachtet wird, besteht Schlafsackpflicht. Ein Hütten- bzw. Jugendherbergsschlafsack ist mitzunehmen. Hüttenschlafsäcke können in der Servicestelle erworben werden.

### Ausrüstungsliste 2 Bergsteigen



Bergschuhe Kat. C (bed. steigeisefest)  
Rucksack  
Regen-/Isolationsbekleidung  
Funktionswäsche  
Handschuhe und Mütze  
Sonnenschutz  
Unzerbrechliche Trink-/Thermosflasche (min. 1L)  
Stirnlampe  
Erste-Hilfe-Set  
**Biwaksack**  
**Karte, Führer, Kompass u. Höhenmesser (mit Leitung klären)**  
**Teleskopstöcke (Paar, optional)**  
Personal- und DAV-Ausweis  
Mobiltelefon  
Gamaschen (optional)  
**Kletterhelm (optional, mit Leitung klären)**  
Grödel oder Leichtsteigeisen (optional, mit Leitung klären)  
Leichtpickel (optional, mit Leitung klären)  
Hüftgurt (optional, mit Leitung klären)  
Klettersteigset (optional, mit Leitung klären)



**Ausrüstungsliste 3  
Klettersteig**



- Wander- oder feste Zugschuh (knöchel-hoch)
- Rucksack
- Regen-/Isolationsbekleidung
- Funktionswäsche
- Handschuhe und Mütze
- Sonnenschutz
- Unzerbrechliche Trink-/Thermosflasche (min. 1L)
- Stirnlampe
- Erste-Hilfe-Set
- Biwaksack
- Karte, Führer, Kompass u. Höhenmesser (für Kurse)
- Teleskopstöcke (Paar, optional)
- Personal- und DAV-Ausweis
- Mobiltelefon
- Kletterhelm
- Hüftgurt
- Brustgurt inkl. Einbindebandschlinge (optional)
- Klettersteigset (überprüft gem. DAV-Anforderung)
- Klettersteighandschuhe
- 1 Bandschlinge 60 cm
- Aramid-/Kevlarschlinge 30 oder 60 cm
- HMS-Karabiner

**Ausrüstungsliste 4  
Sportklettern Fels**



- Feste Zugschuh
- Rucksack
- Regen-/Isolationsbekleidung
- Sonnenschutz
- Unzerbrechliche Trink-/Thermosflasche (min. 1L)
- Stirnlampe
- Erste-Hilfe-Set
- Personal- und DAV-Ausweis
- Mobiltelefon
- Tagesverpflegung
- Sportklettern-Basisset:**
  - Kletterschuhe
  - Kletterhelm
  - Hüftgurt
  - Halbautomat/Autotuber inkl. Verschlusskarabiner
  - Schraubkarabiner/Safelock-Karabiner
  - 5–6 Express-Sets
  - Einfachseil, min. 60 m, besser 70 m (pro Seilschaft)
- Zusätzlich bei „Von der Halle an den Fels 2“:**
  - Tube mit zusätzlicher Aufhängung
  - 3 x Schraubkarabiner
  - Bandschlinge 90 cm
  - Bandschlinge 120 cm
  - Reepschnur ø6 mm, 1 m

**Ausrüstungsliste 5  
Alpinklettern**



- Wander- oder feste Zugschuh (knöchel-hoch)
- Rucksack
- kleiner Rucksack 12–20L (zum Klettern, optional)
- Regen-/Isolationsbekleidung
- Handschuhe und Mütze
- Sonnenschutz
- Unzerbrechliche Trink-/Thermosflasche (min. 1L)
- Stirnlampe
- Erste-Hilfe-Set
- Biwaksack
- Karte, Führer, Kompass u. Höhenmesser (für Kurse)
- Personal- und DAV-Ausweis
- Mobiltelefon
- Kletterschuhe
- Hüftgurt
- Brustgurt inkl. Einbindebandschlinge (optional)
- Kletterhelm
- Alpinklettern-Basisset:**
  - Alpin-Tube mit zusätzlicher Aufhängung
  - 2 HMS-Karabiner
  - 3 Schraubkarabiner
  - 3 Normalkarabiner
  - 5–6 Express-Sets
  - 2 Bandschlingen 60 cm
  - 2 Bandschlingen 120 cm
  - Reepschnüre ø5–6mm (2 m, 1 m)
  - Aramid-/Kevlarschlinge ø5–6mm (4 m)
- Klemmkeile (mit Leitung klären)
- Klemmkeilentferner (mit Leitung klären)
- Klemmgeräte (mit Leitung klären)
- Einfachseil, min. 60 m (mit Leitung klären)
- Halbseile, min. 50 m, Paar (mit Leitung klären)

**Ausrüstungsliste 6  
Hochtour leicht/mittel**



- Bergschuhe Kat. C oder D (steigeisenfest/bedingt steigeisenfest)
- Rucksack
- Regen-/Isolationsbekleidung
- Funktionswäsche
- Gamaschen (optional)
- Handschuhe (2. Paar empfehlenswert) und Mütze
- Sonnenschutz, Sonnenbrille Kat. 4
- Unzerbrechliche Trink-/Thermosflasche (min. 1L)
- Stirnlampe
- Erste-Hilfe-Set
- Biwaksack
- Karte, Führer, Kompass und Höhenmesser (für Kurse)
- Personal- und DAV-Ausweis
- Mobiltelefon
- Hüftgurt
- Kletterhelm
- Hochtour-Basisset:**
  - Alpin-Tube mit zusätzlicher Aufhängung
  - 2 HMS-Karabiner
  - 1 Safelock-Karabiner
  - 3 Normalkarabiner
  - 2 Bandschlingen 1 x 60 cm, 1 x 120 cm
  - Aramid-/Kevlarschlinge ø5–6 mm, 4–5 m
  - Reepschnüre ø5–6mm (4 m, 2 m, 1 m)
- Klemmgerät mit Rolle (MicroTraxion, Spoc – wenn vorhanden)
- Steigeisen mit Frontalzacken
- Eispickel
- 1 Eisschraube, mind. 19 cm
- Teleskopstöcke (Paar, optional)
- Einfachseil, min. 60 m (mit Leitung klären)



**Ausrüstungsliste 7**  
**Hochtour schwer**



- Bergschuhe Kat. D (steigeisefest)
- Rucksack
- Regen-/Isolationsbekleidung
- Funktionswäsche
- Gamaschen (optional)
- Handschuhe (2. Paar empfehlenswert) und Mütze
- Sonnenschutz, Sonnenbrille Kat. 4
- Unzerbrechliche Trink-/Thermosflasche (min. 1L)
- Stirnlampe
- Erste-Hilfe-Set inkl. Rettungsdecke
- Biwaksack**
- Karte, Führer, Kompass und Höhenmesser (für Kurse)**
- Personal- und DAV-Ausweis
- Mobiltelefon
- Hüftgurt**
- Kletterhelm**
- Hochtour-Set:**
  - Alpin-Tube mit zusätzlicher Aufhängung
  - 2 HMS-Karabiner
  - 1 Safelock-Karabiner
  - 3 Normalkarabiner
  - 3 Bandschlingen (1 x 60 cm, 2 x 120 cm)
  - Reepschnüre ø5–6mm (2 m, 1 m)
  - 1 Aramid-/Kevlarschlinge ø5–6 mm, 4–5 m
  - 2 Express-Sets
- Keile, Klemmgeräte (mit Leitung klären)
- Micro Traxion, Spoc o.Ä. (mit Leitung klären)
- Steigeisen mit Frontalzacken**
- Eispickel**
- 2 Eisgeräte (optional, mit Leitung klären)
- 1 Eisschraube, min. 19 cm (evt. mehrere, mit Leitung klären)
- Teleskopstöcke (Paar, optional)**
- Einfachseil, min. 60 m (mit Leitung klären)

**Ausrüstungsliste 12**  
**Mountainbike**



- Mountainbike (technisch einwandfrei)
- Pumpe, Ersatzschlauch, Multitool, Schalttaue
- Helm (Pflicht)
- Handschuhe
- Funktionsbekleidung
- Wechselwäsche
- Regenschutz
- Rucksack
- Unzerbrechliche Trinkflasche od. H2O-System
- Erste-Hilfe-Set
- Mobiltelefon
- Radschuhe
- Sonnenbrille
- Sonnenschutz
- Riegel und/oder Gel
- Protektoren (optional)

**Ausrüstungsliste 15**  
**Sportklettern Mehrseillängen**



- Feste Zustiegsschuhe
- Rucksack
- kleiner Rucksack 12–20L (zum Klettern, optional)
- Regen-/Isolationbekleidung
- Sonnenschutz
- Unzerbrechliche Trink-/Thermosflasche (min. 1L)
- Stirnlampe
- Erste-Hilfe-Set
- Personal- und DAV-Ausweis
- Mobiltelefon
- Tagesverpflegung
- MSL-Ausrüstung:**
  - Kletterschuhe
  - **Kletterhelm**
  - **Hüftgurt**
  - Tube mit zusätzlicher Aufhängung
  - 7–8 Express-Sets
  - 2 x HMS-Schraubkarabiner
  - 3 x Schraubkarabiner
  - 4 Karabiner
  - Bandschlingen:
    - 60 cm, 12–16 mm,
    - 90 cm, 12–16 mm
    - 2 x 120 cm, 12–16 mm
  - Reepschnüre ø5–6mm (4 m, 2 m, 1 m)
  - Einfachseil, mind. 60 m, besser 70 m (pro Seilschaft)

**Ausrüstungsliste 16**  
**Bouldern**

- Feste Zugstiegschuhe
- Rucksack
- Regen-/Isolationskleidung
- Sonnenschutz
- Unzerbrechliche Trink-/Thermosflasche (min. 1L)
- Stirnlampe
- Erste-Hilfe-Set
- Personal- und DAV-Ausweis
- Mobiltelefon
- Tagesverpflegung
- Kletterschuhe
- Kletter- und Boulder-Bürste
- Chalk/Magnesia
- Boulderdecke (falls vorhanden)

**Ausrüstungsliste 17**  
**Fitness**

- 1. Allgemein**
- Sportkleidung Indoor/Outdoor (wetterangepasst)
- Turnschuhe
- 1 kleines Handtuch
- Getränk
- Outdoor-Mittwoch Wittelsbacher Park im Sommerhalbjahr: zusätzlich Iso-/Gymnastikmatte
- 2. Fitness Indoor**
- Gymnastikmatte ganz wichtig
- evtl. Getränk, ggf. Duschsachen
- 3. Laufen und Auspowern**
- Laufschuhe
- 4. Yoga**
- Bequeme Kleidung, keine Schuhe
- Matte
- Kissen oder Yogablock für aufrechten Sitz
- Decke für Entspannung
- 5. Volleyball**
- Knieschoner
- Hallenschuhe
- 6. Pilates**
- Bequeme Kleidung
- Matte, für Entspannung ggf. eine dünne Decke





## Sektionsbücherei und Materialverleih

In unserer Bücherei können Mitglieder Karten, Lehrbücher, alpine Literatur, Bildbände sowie Reise-, Wander- und Spezialführer für weltweite Bergsportaktivitäten zu günstigen Preisen ausleihen.

Für Mitglieder hat unser Materialverleih die richtige Ausrüstung für alpine Unternehmungen. Im Verleih findet ihr: Kletterhelm, Klettersteigset, Steigeisen, Schneeschuhe, LVS etc. Die Leihgebühren sind sehr moderat.

Beide Einrichtungen befinden sich im Burggrafenturm (Peutingenstr. 24, 86152 Augsburg). Die Bücherei hat außer an Feiertagen donnerstags von 17–19 Uhr geöffnet. Die Öffnungszeiten des Materialverleihs in der Geschäftsstelle sind: Mo 16–18 Uhr und Do 16–19 Uhr (außer an Feiertagen).

Über unsere Internetseite könnt ihr die gewünschte Literatur bzw. Ausrüstung reservieren:

Bücherei: <https://www.dav-augsburg.de/Service/buecherei>

Materialverleih: <https://www.dav-augsburg.de/Service/Materialverleih>



### Augsburger Hütte

Wegen ihres Standorts am Fuße der Parseierspitze ist die Augsburger Hütte ein lohnendes Ziel. Sie ist der ideale Stützpunkt für interessante Gipfeltouren und Überschreitungen auf klassischen Höhenwegen. In der Nähe gibt es über 50 Sportkletterrouten. Die Hütte besitzt 21 Betten im Zimmerlager und 40 Matratzenlager.  
[www.augsburgerhuette.jimdo.com](http://www.augsburgerhuette.jimdo.com)



### Otto-Mayr-Hütte

Die Otto-Mayr-Hütte liegt in einer herrlichen Mulde im oberen Reintal in den Tannheimer Bergen. Die Gasträume bieten Platz für rund 80 Besucher. Auf den Terrassen mit grandiosem Bergpanorama können die Gäste unter Sonnenschirmen eine Stärkung zu sich nehmen. Für die Übernachtung stehen gemütliche Mehrbettzimmer und Matratzenlager bereit.  
[www.ottomayrhuette.com](http://www.ottomayrhuette.com)



### Otto-Schwegler-Hütte

Die Otto-Schwegler-Hütte liegt im Gunzesrieder Tal. Die Selbstversorgerhütte ist mit dem Auto erreichbar und Ausgangspunkt für Bergwanderungen und Bike-Touren. Die Hütte hat über 50 Schlafplätze. Zwei Küchen stehen zur Verfügung. Moderne Sanitäranlagen und ein gemütlicher Gastraum sorgen für einen entspannten Aufenthalt.  
[www.dav-augsburg.de/otto-schwegler-huette](http://www.dav-augsburg.de/otto-schwegler-huette)



**Mehr zu unseren Hütten im Internet**



## Mitgliedschaft

Der Antrag auf Mitgliedschaft kann unter <https://www.dav-augsburg.de/Sektion/Mitgliedschaft> online gestellt werden oder mithilfe des dort ausdruckbaren PDF-Formulars.

### Infos und Vorteile:

#### Bergsport

- in Ausbildungskursen alles Wichtige rund um den Bergsport lernen
- attraktive Tourenprogramme unter qualifizierter Führung nutzen
- Tourenpartner\*innen und Gleichgesinnte kennenlernen
- aktiv sich einer unserer Gruppen und Abteilungen anschließen

#### Klettern

- vergünstigter Eintritt zum Landesleistungszentrum Augsburg
- vergünstigter Zugang zu allen DAV-Kletteranlagen

#### Bücherei

- kostengünstige Ausleihe von Karten, Führern und Büchern

#### Materialverleih

- günstiger Verleih von Helmen, Klettergurten, LVS-Geräten etc.

#### Hütten

- günstigere Übernachtung auf ca. 2.000 Alpenvereinshütten
- exklusiver Zugang zu Selbstversorgerhütten
- Bergsteigeressen

#### Sicherheit

- europaweiter Versicherungsschutz bei allen Bergsportarten
- aktuelle Informationen zur Sicherheit im Bergsport

#### Information

- sechsmal jährlich das Bergsteigermagazin „DAV Panorama“
- dreimal jährlich das Sektionsmagazin „alpenblick“
- zweimal jährlich das Ausbildungs- und Tourenprogramm der Sektion Augsburg

#### Selbst aktiv werden

- ideelle und finanzielle Unterstützung des Vereins, der für die Vereinbarkeit von Bergsport und Natur steht
- ehrenamtliches Engagement innerhalb der Sektion
- Möglichkeit einer qualifizierten Ausbildung zum\*zur Trainer\*in
- Einsatz bei der Pflege des alpinen Netzes
- Mithilfe bei der Instandhaltung der sektionseigenen Hütten

## Teilnahmebedingungen

für die Anmeldung und Teilnahme an Ausbildungskursen und Touren der Sektion Augsburg des DAV e.V.

### Einführung

Vermerkt wird bei allen Veranstaltungen jeweils der Tourentyp. Die Typen lauten wie folgt:

- **Ausbildungskurse:** Eine ausgebildete Person (Trainer\*in) übernimmt die alleinige Verantwortung für die Gruppe und vermittelt standardisierte Ausbildungsinhalte.
- **Führungstouren:** Eine ausgebildete Person (Trainer\*in) übernimmt die alleinige Verantwortung für die Gruppe. Alle Teilnehmenden müssen den Anforderungen entsprechen. Ein eigenmächtiges Verlassen der Gruppe ist nicht gestattet.
- **Gemeinschaftstouren:** Alle Teilnehmenden sind eigenverantwortlich unterwegs. Die Sektion kümmert sich hier lediglich um den organisatorischen Rahmen (z.B. Verkehrsmittel, Zeit, Treffpunkt, Unterkunft etc.). Ihr obliegt nicht die bergsportliche Leitung der Unternehmungen. Jeder Teilnehmende muss ihre/seine Fähigkeiten für die Unternehmung selbst einschätzen.

Alle Sektionsveranstaltungen finden auf satzungsgemäßer Grundlage statt. Es wird kein neben der Vereinsmitgliedschaft bestehender Vertrag geschlossen. Die Teilnehmenden nehmen mit der Anmeldung zu der Veranstaltung lediglich die Rechte wahr, die sich aus ihrer Mitgliedschaft in der Sektion Augsburg im DAV ergeben oder ergeben würden.

### 1. Teilnahmeberechtigung

Teilnahmeberechtigt sind Alpenvereinsmitglieder, die den laufenden Jahresbeitrag entrichtet haben. Minderjährige benötigen eine Einverständniserklärung der Eltern.

### 2. Kurs- und Toureninformation

Angegeben ist die Art der Veranstaltung, der An- und Abreisetag sowie Ort und Uhrzeit für den Treffpunkt bzw. den Beginn der Veranstaltung. Sofern nicht angegeben, können weitere Informationen wie z.B. über die genauen Inhalte der Veranstaltung, die Anforderungen und die erforderliche Ausrüstung bei der jeweiligen Veranstaltungsleitung eingeholt werden.

### 3. Vorbesprechung

Rechtzeitig vor Veranstaltungsbeginn werden die Teilnehmenden (wenn nötig) zu einer Vorbesprechung eingeladen. Termine finden sich in den entsprechenden Ausschreibungen bzw. werden telefonisch vereinbart. Die Teilnahme ist verbindlich. Bei Verhinderung ist eine begründete Absage notwendig.

### 4. Anmeldung

Die Anmeldung zu Veranstaltungen erfolgt, sofern nicht anders angegeben, online: [www.dav-augsburg.de/programm](http://www.dav-augsburg.de/programm), telefonisch (0821-51 67 80) oder per E-Mail: [kursverwaltung@dav-augsburg.de](mailto:kursverwaltung@dav-augsburg.de) Detaillierte Informationen dazu finden sich auch auf der Internetseite der Sektion ([www.dav-augsburg.de](http://www.dav-augsburg.de)). Die Anmeldung zu einer Veranstaltung der Sektion ist verbindlich. Mit der Anmeldung erklären sich die Teilnehmenden mit den Teilnahmebedingungen einverstanden.

Die Begleichung der Teilnahmegebühr erfolgt bevorzugt per Lastschriftzugang. Alternativ kann der fällige Betrag aber auch spätestens innerhalb einer Woche nach Anmeldung bar in der Geschäftsstelle eingezahlt bzw. auf das Konto der Sektion überwiesen werden. Ist in letzterem Fall kein Zahlungseingang innerhalb 7 Arbeitstagen ersichtlich, so gilt die Anmeldung als zurückgenommen. Neben der Teilnahmegebühr haben die Teilnehmenden für die Kosten für Fahrt, Unterkunft und Verpflegung,



Bergbahn etc. selbst aufzukommen, sofern nicht ausdrücklich anders vereinbart. Wenn zwei Preise angegeben sind, so gilt der erste für Mitglieder der Sektion Augsburg, der zweite Preis für Mitglieder anderer Sektionen. Auf Wartelisten eingetragene Personen werden gebeten, sich anzumelden, wenn eine Teilnahme nicht mehr erfolgen soll.

### 5. Rücktritt

Ein Rücktritt von einer Veranstaltung kann nur gegenüber der Geschäftsstelle erklärt werden. Erfolgt der Rücktritt bis 30 Tage vor Beginn der Veranstaltung, wird eine Bearbeitungsgebühr von 7 €<sup>1</sup> einbehalten. Bei einem späteren Rücktritt ist eine Erstattung des eingezahlten Betrags nur dann möglich, wenn ein anderer Interessent von der Warteliste nachrücken konnte. In diesem Fall wird aber ebenfalls eine Bearbeitungsgebühr von 7 € erhoben.

Bei unentschuldigtem Fernbleiben von der Veranstaltung wird die Teilnahmegebühr komplett einbehalten. Externe Kosten, die durch die Absage durch Teilnehmende entstanden sind (z.B. Stornogeühren für die Absage einer Unterkunft), sind im Falle eines Rücktritts unabhängig von dessen Zeitpunkt grundsätzlich von den Teilnehmenden zu tragen.

Außerdem kann zusätzlich zur sektionsinternen Storno- bzw. Bearbeitungsgebühr der kalkulierte Anteil für die Busfahrten in Rechnung gestellt werden, sofern dies bei der Veranstaltung direkt angegeben ist. Bei der Anmeldung zu „teuren“ Veranstaltungen wird daher der Abschluss einer Reiserücktrittsversicherung empfohlen.

### 6. Absage bzw. Änderung durch die Sektion

Bei ungenügender Anzahl von Teilnehmenden, aus Sicherheitsgründen, bei Ausfall einer Leitung oder ungünstigen Witterungs- bzw. Schneeverhältnissen ist die Sektion bzw. Abteilungsleitung berechtigt, die Veranstaltung abzusagen oder abzuändern. Im Fall einer Absage wird der entrichtete Betrag vollständig erstattet. Weitere Schadenersatzansprüche sind ausgeschlossen. Die Tourenleitung kann jederzeit durch eine gleichwertig qualifizierte Person ersetzt werden.

### 7. Abbruch der Veranstaltung

Muss die Veranstaltung aus Sicherheitsgründen oder aus anderem besonderen Anlass abgebrochen werden, besteht kein Anspruch auf Erstattung der Teilnahmebeiträge bzw. Vorauszahlungen. Eine mangelhafte Erfüllung des Angebots kann daraus nicht abgeleitet werden.

### 8. Ausschluss

Die Veranstaltungsteilnehmenden müssen die in der Ausschreibung im Kurs- und Tourenprogramm angegebenen körperlichen Voraussetzungen (Kondition, Technik, Psyche) erfüllen. Die Leistungsfähigkeit der Teilnehmenden muss den Anforderungen der jeweiligen Veranstaltung so weit gerecht werden, dass die Gruppe nicht unzumutbar behindert oder gefährdet wird. Teilnehmende mit gesundheitlichen Problemen (z.B. Verletzung, Allergie, Diabetes etc.), die den Ablauf der Unternehmung beeinträchtigen können, sind verpflichtet, dies bei der Anmeldung mitzuteilen.

Die Veranstaltungsleitung kann Teilnehmende im Vorfeld von der Veranstaltung ausschließen, wenn sie den zu erwartenden Anforderungen nicht gewachsen erscheinen oder sie der Vorbesprechung ohne Entschuldigung und ohne wichtigen Grund fernbleiben. Bei einer bereits begonnenen Veranstaltung ist ein Ausschluss möglich, wenn die Gruppe in unzumutbarer Weise gestört, behindert, gefährdet oder die Anweisungen der Leitung nicht befolgt werden (ebenso für zukünftige Veranstaltungen). Eine nach Veranstaltungsbeginn festgestellte Fehleinschätzung des eigenen Könnens rechtfertigt keine Erstattung des Veranstaltungspreises. Würde ein Teilnehmender aus o.g. Gründen durch die Leitung von einer Veranstaltung ausgeschlossen, sind sämtliche durch ihn verursachten Folgekosten von ihm zu tragen.

<sup>1</sup> Ausgenommen von den Stornogeühren für die Bearbeitung eines Rücktritts sind grundsätzlich Veranstaltungen mit einer Teilnahmegebühr von unter 15 €.

### 9. Ausrüstung

Für alle Veranstaltungen ist das Material entsprechend der angegebenen Ausrüstungsliste selbst mitzubringen. Die Mitnahme der vorgeschriebenen Ausrüstung ist zwingend erforderlich. Erfolg und Sicherheit der Tour können von der Qualität und Vollständigkeit der Ausrüstung abhängen. Mangelhafte oder unvollständige Ausrüstung kann zum Ausschluss von der Tour führen.

### 10. Anfahrt zur Veranstaltung

Sofern nichts anderes vereinbart, erfolgen An- und Abreise zum Veranstaltungsort mit Privatfahrzeugen auf eigene Kosten und Verantwortung. Die Kosten setzen sich aus einer empfohlenen Kilometerpauschale von 0,30 Euro pro Pkw sowie aus evtl. Kosten für Maut, Autobahn- und Parkplatzgebühren zusammen. Bei Fahrten mit privaten Pkw oder den sektionseigenen Kleinbussen werden die Kosten auf alle Mitfahrende inkl. der Tourenleitung umgelegt. Über die Sektion besteht bei ausgeschriebenen Touren für Mitglieder eine kostenlose Kfz-Kasko- und Rabattverlustversicherung bei der Benutzung privater Pkw.

### 11. Haftungsbegrenzung

Alle Teilnehmenden verzichtet auf die Geltendmachung von Schadenersatzansprüchen jeglicher Art wegen leichter Fahrlässigkeit gegen die Sektion, der Leitung der Veranstaltung/Tour und dessen Helfer\*innen, soweit nicht durch bestehende Haftpflichtversicherungen der entsprechende Schaden abgedeckt ist. Für den Verein tätige Personen haften nur bei grober Fahrlässigkeit und Vorsatz für Schäden, die Teilnehmenden bei der Nutzung von Vereinseinrichtungen oder bei Teilnahme an Vereinsveranstaltungen entstehen. Diese Haftungsbeschränkung gilt nicht bei Verletzung des Lebens, des Körpers oder der Gesundheit. Bei Veranstaltungen obliegt die Aufsichtspflicht für Kinder generell den Erziehungsberechtigten.

### 12. Erhöhtes Risiko im Gebirge

Bei sämtlichen Veranstaltungen ist zu beachten, dass gerade im Berg- und Klettersport ein erhöhtes Unfall- und Verletzungsrisiko besteht, z.B. Absturzgefahr, Lawinen, Steinschlag, Spaltensturz, Höhenkrankheit, Kälteschäden etc. Dieses Risiko kann auch durch umsichtige und fürsorgliche Betreuung durch die eingesetzte Veranstaltungsleitung nicht vollkommen reduziert und ausgeschlossen werden.

Die Veranstaltungsleitungen sind in der Regel für einzelne alpine Betätigungsvarianten vom DAV ausgebildete Fachübungsleiter\*innen und nicht staatlich geprüfte Berg- und Skiführer\*innen. Das alpine Restrisiko wird von den Teilnehmenden selbst getragen. Auch ist zu beachten, dass im Gebirge, vor allem in abgelegenen Regionen, auf Grund technischer oder logistischer Schwierigkeiten nur in sehr eingeschränktem Umfang Rettungs- und/oder medizinische Behandlungsmöglichkeiten gegeben sein können, sodass auch kleinere Verletzungen oder Zwischenfälle schwerwiegende Folgen haben können. Hier wird von allen Teilnehmenden ein erhebliches Maß an Eigenverantwortung und Umsichtigkeit, eine angemessene eigene Veranstaltungsvorbereitung, aber auch ein erhöhtes Maß an Risikobereitschaft vorausgesetzt. Es wird den Teilnehmenden deshalb dringend empfohlen, sich intensiv (z.B. durch Studium der einschlägigen alpinen Fachliteratur) mit den Anforderungen und Risiken auseinanderzusetzen, die mit der gebuchten Veranstaltung verbunden sein können.

### 13. Rechte an Bildaufnahmen

Alle Teilnehmenden erklären mit der Annahme der Teilnahmebedingungen das Einverständnis zur Erstellung von Bild- und Videoaufnahmen ihrer Personen im Rahmen von Veranstaltungen (Kursen, Touren etc.) sowie zur Verwendung und Veröffentlichung solcher Bildnisse zum Zwecke der öffentlichen Berichterstattung über das Vereinsleben in unserer Zeitschrift „alpenblick“, auf der Vereinshomepage und weitere Zwecke der Vereinsarbeit.



## Alpine Informationen

# 112

### → Alpines Notsignal

Dieses international eingeführte Notsignal sollte jeder Bergsteiger im Kopf haben.

Innerhalb einer Minute wird **sechs Mal** in regelmäßigen Abständen, mit jeweils einer Minute Unterbrechung, ein hörbares (akustisches) Zeichen (Rufen, Pfeifen) oder ein sichtbares (optisches) Signal (Blinken mit Taschenlampe) abgegeben.

Die Rettungsmannschaft antwortet mit dreimaliger Zeichengebung in der Minute.

Weitere Hilfszeichen sind das Auslegen von leuchtfarbenen Ausrüstungsgegenständen wie Biwaksack oder Anorak.

### → Notfallnummern

**Notruf über Handy europaweit: 112**  
Weitere wichtige Telefonnummern stehen auf der Rückseite des DAV-Ausweises.

### → Handzeichen

Bei der Bergwacht sind folgende Handzeichen festgelegt worden (Quelle: Bergrettung – Lehrbuch der Bergwacht):

# Y

Beide Arme ausgestreckt und in Y-Stellung hochhalten (Ja-Stellung/Yes):  
„Wir brauchen Hilfe.“  
„Ja“ auf Fragen

# N

Beide Arme ruhig in ausgestreckter diagonaler Position halten; ein Arm zeigt schräg nach unten, der andere schräg nach oben (Nein-Stellung/No):  
„Wir brauchen keine Hilfe.“  
„Nein“ auf Fragen

### → Alpine Auskunft

Deutscher Alpenverein:  
[www.alpenvereinaktiv.com](http://www.alpenvereinaktiv.com)

Österreichischer Alpenverein:  
ÖAV-Alpinauskunft  
0043 512 58 78 28  
[www.alpenvereinaktiv.com](http://www.alpenvereinaktiv.com)  
[www.alpine-auskunft.at](http://www.alpine-auskunft.at)

### → Auskunft Wetter

[www.alpenverein.de/DAV-Services/Bergwetter](http://www.alpenverein.de/DAV-Services/Bergwetter)

Gesamtes Alpenwetter  
[www.alpenverein.at/portal/wetter/](http://www.alpenverein.at/portal/wetter/)

Südtirol (Tonband)  
0039 0471 27 11 77

Schweiz (Tonband)  
0041 848 800 162

# LEW



## Für Sporterlebnisse in der Region begeistern?

## Mit LEW geht das

Mehr entdecken auf [lew.de](http://lew.de)



Die LEW-Gruppe – Ihr Partner für intelligente Energie

**LEW** **LEW** **LEW** **LEW** **EWL** **UWK** **LVN**  
Lechwerke Service & Consulting TelNet Wasserkraft Elektrizitätswerk Landsberg Überlandwerk Krumbach



**DAV-Sektion Augsburg e.V.**

Peutingerstr. 24  
86152 Augsburg  
Telefon 0821 516780

**Web** [www.dav-augsburg.de](http://www.dav-augsburg.de)  
**E-Mail** [sektion@dav-augsburg.de](mailto:sektion@dav-augsburg.de)

